Vērtējuma pasūtītājs – Limbažu novada pašvaldība

Dārza iela 14, dz. 11, Limbaži, Limbažu novads



Limbažu novada pašvaldībai

Pēc Jūsu pasūtījuma esam novērtējuši nekustamo īpašumu ar adresi:

Dārza iela 14, dz. 11, Limbaži, Limbažu novads.

Šis vērtējums parāda mūsu viedokli par šī novērtējamā objekta piespiedu pārdošanas vērtību novērtēšanas dienā, tas ir, 2026.gada 19.septembrī.
Visi tehniskie dati par īpašumu, kas ir iegūti no novērtējuma pasūtītāja, šajā vērtējumā ir pieņemti par ticamiem. Pretrunas gadījumā starp Zemesgrāmatas un VZD Kadastra reģistra datiem, par ticamu tiek pieņemti VZD KR dati. Ar īpašuma stāvokli dabā vērtētāja ir iepazinusies.
Novērtēšanas veikšanai un vērtējuma atskaites sastādīšanai par pamatu ir Latvijas Īpašuma vērtēšanas standarti LVS 401:2013. Aprēķini veikti, balstoties uz pasūtītāja iesniegto informāciju, savukārt, izdarītie pieņēmumi un ierobežojumi ir izklāstīti turpmākajā vērtējuma atskaites tekstā.

Vispārējā informācija par vērtējamo objektu

Novērtējamais objekts sastāv no:	Dzīvokļa īpašuma Nr. 11 un 225/5833 kopīpašuma domājamās daļas no būves (kadastra apzīmējums 66010060092001), kopīpašuma domājamā daļa no būves (kadastra apzīmējums 66010060092002), kopīpašuma domājamā daļa no būves (kadastra apzīmējums 66010060092003), kopīpašuma domājamā daļa no būves (kadastra apzīmējums 66010060092004), kopīpašuma domājamā daļa no zemes (kadastra apzīmējums 66010060092).
Ēkai ir noteikts avārijas stāvoklis. *17.04.2025. Būvvaldes lēmums Nr. BIS-BV-5.28-2025-2217 "Par ekspluatācijas aizliegumu un bīstamības novēršanu daudzdzīvokļu dzīvojamo mājā Dārza ielā 14, Limbažos, Limbažu novadā, kadastra apzīmējums 66010060092001 (pilns lēmuma teksts vērtētājam netika iesniegts)*	
telpu grupas kadastra numurs:	6601 900 2574
platība:	22,5 m^2 (saskaņā ar VZD Kadastra reģistra informāciju) 22,5 m^2 (saskaņā ar zemesgrāmatas informāciju)
stāvoklis:	Nosacīti apmierinošs
pašreizējā izmantošana:	Netiek izmantots.
labākais izmantošanas veids:	Dzīvojamās telpas.
plānojums:	Plānojums atbilst Telpu grupas kadastrālās uzmērīšanas lietā uzrādītajam plānojumam.
infrastruktūra:	Attīstīta, pilsētas teritorija.
labierīcības:	Pieslēgums centrālam elektrotīklam (vērtēšanas dienā atslēgta), krāsns/plīts apkure, aukstā ūdensapgāde, kanalizācija.
Īpašuma tiesības:	Īpašums reģistrēts Limbažu pilsētas zemesgrāmatu nodalījumā Nr.: 642 - 11 īpašnieks Limbažu novada pašvaldība, reģistrācijas numurs 90009114631.
Pasūtītājs:	Limbažu novada pašvaldība.
Galvenie pieņēmumi:	Nav.
Atzīmes un aizliegumi:	Nav.
Nomas vai īres līgumi:	Vērtētājam netika iesniegti un zemesgrāmatā nav atzīmes par nomas vai īres līgumu esamību.
Vērtējuma mērķis:	Novērtējamā objekta tirgus vērtības noteikšana **novērtējuma pasūtītāja vajadzībām.** Vērtējums nedrīkst tikt izmantots aizdevuma saņemšanai kredītiestādēs bez vērtētāja rakstiskas piekrišanas.
Objekta apsekošanas datums:	2026.gada 19.septembris
Vērtēšanas datums:	2026.gada 19.septembris
Atskaites sastādīšanas datums:	Dokumenta datums ir tā elektroniskās parakstīšanas datums

Darām Jums zināmu, ka nekustamā īpašuma ar adresi **Dārza iela 14, dz. 11, Limbaži, Limbažu novads**, tirgus vērtības novērtēšanas dienā ir:

EUR 1 600 (viens tūkstotis seši simti eiro)

Novērtējamā objekta novietojuma shēma.

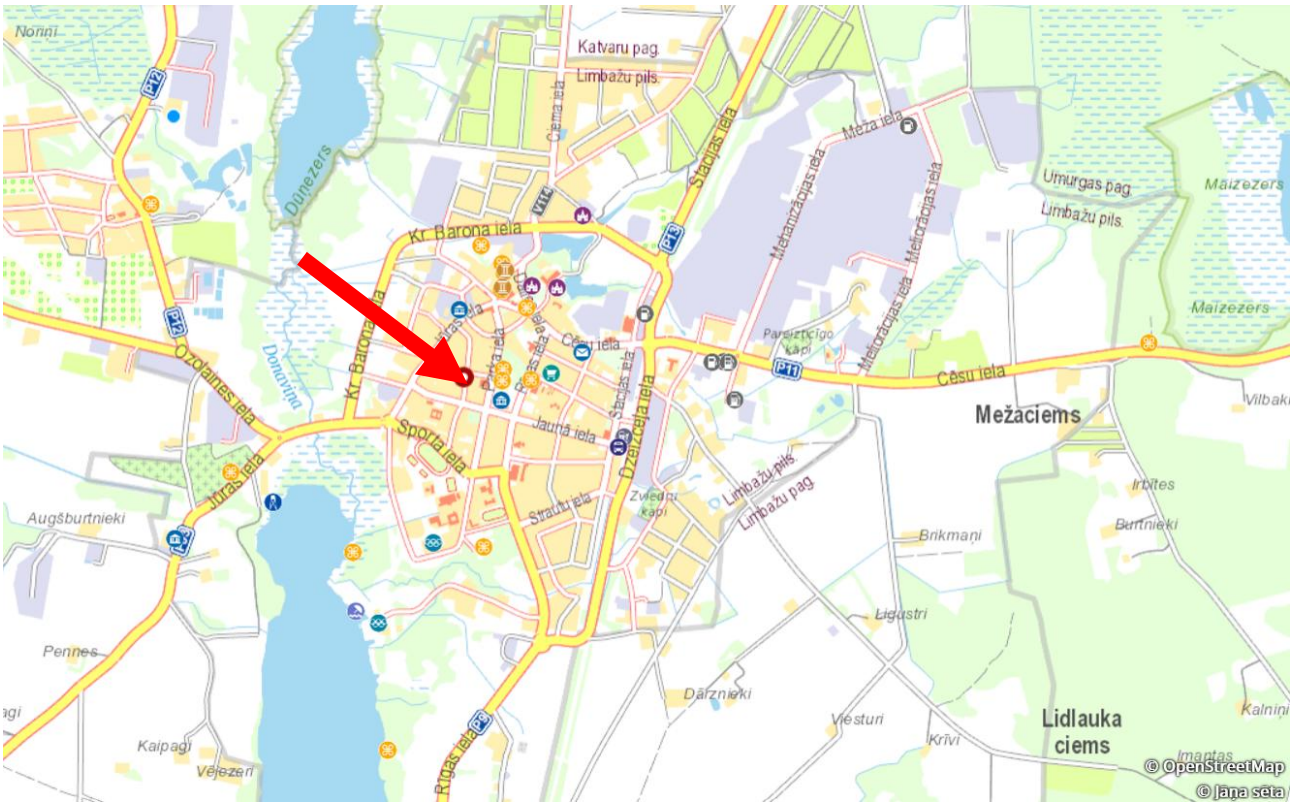

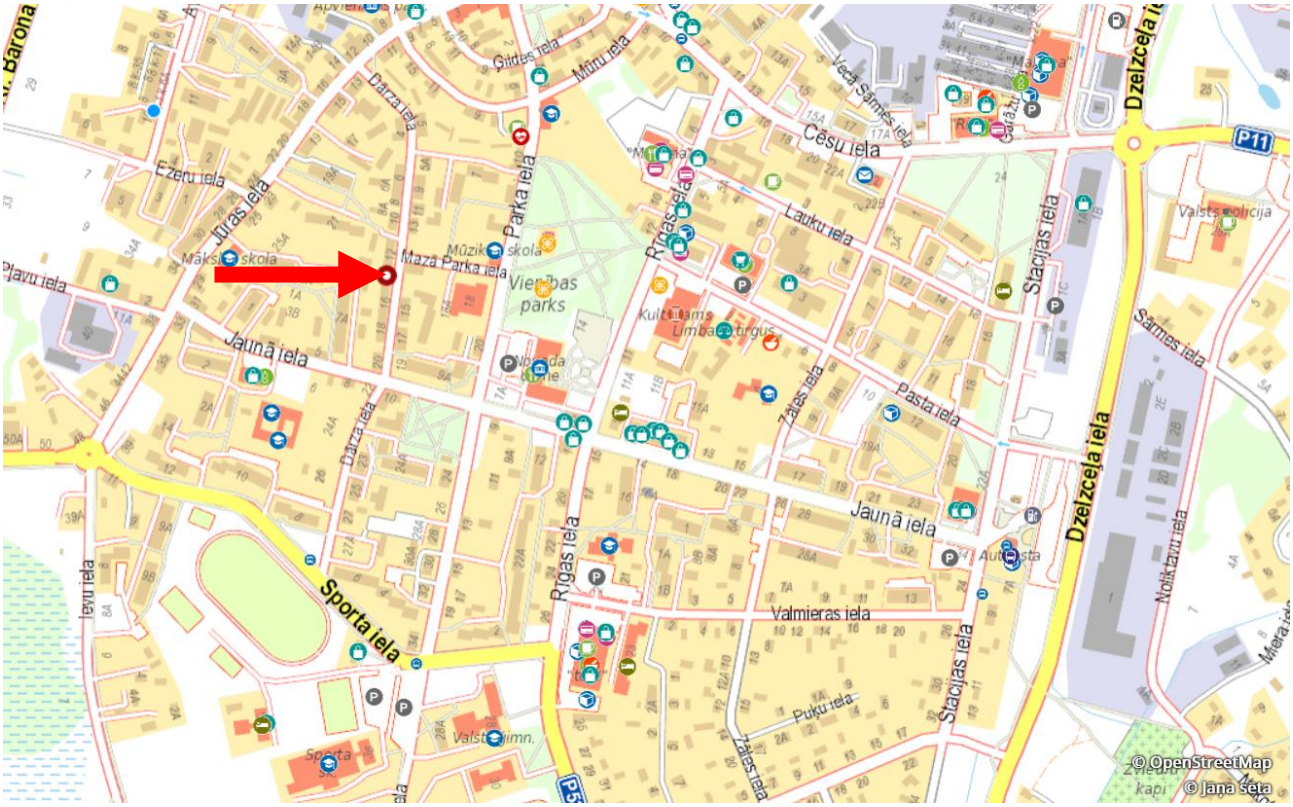

Novērtējamā objekta fotoattēli

2026.gada 19.septembrī



Novērtējamā objekta vispārējs raksturojums.

Ēkas raksturojums

Ēkas tips/sērija	1912.gadā celta koka ēka ar ķieģeļu apšuvumu, ekai 3 stāvi un 21 dzīvoklis. Ēka nav renovēta un ir avārijas stāvoklī.
Stāvu skaits ēkai	3
Stāvs, kurā atrodas dzīvoklis	2
Dzīvokļa novietojums ēkā	Ēkas vidus
Slēdzama kāpņutelpa	Nav
Lifts	Nav
Atkritumu vads	Nav

Zemes gabals zem daudzdzīvokļu ēkas



Zeme zem daudzdzīvokļu ēkas pieder dzīvokļu īpašniekiem. Zemes gabala platība 1735 m^2. Piebraukšana ēkai no Dārza ielas (pieder pašvaldībai)

Dzīvokļa raksturojums

Dzīvokļa platība	22,5
Istabu skaits	1
T.sk.izolētas istabas	Nav
Iebūvētas mēbeles	Nav
Ārdurvis	Koks
Griestu augstums, m	2,85

Telpu raksturojums

Telpas numurs telpu grupā	Nosaukums	Telpas veids	Stāvs	Augstums (m)	Mazākais augstums (m)	Lielākais augstums (m)	Platība (kv.m.)
1	Istaba	Dzīvojamā telpa	2	2.85	2.85	2.85	13.1
2	Virtuve	Dzīvokļa palīgtelpa	2	2.85	2.85	2.85	9.4

grīdas	preskartons	nosacīti apmierinošs
sienas	krāsotas	nosacīti apmierinošs
griesti	krāsoti	nosacīti apmierinošs
durvis	koks	nosacīti apmierinošs
logi	stikls koka rāmī	nosacīti apmierinošs

Inženierkomunikāciju un iekārtu raksturojums

Elektroapgāde	Atslēgta
Apkure	Plīts, krāsns
Aukstā ūdens apgāde	Centralizēta
Karstā ūdens apgāde	Nav
Kanalizācija	Centralizēta
Gāzes apgāde	Nav
Santehnika	Slikta
Radiatori	Nav

Atrašanās vietas raksturojums

Novērtējamais objekts izvietots Limbažu pilsētas centrālajā daļā Dārza ielā. Tuvākajā apkārtnē pirmakara daudzdzīvokļu ēkas. Veikals, pirmsskolas izglītības iestāde un skolas sasniedzamā attālumā. Piekļūšanas iespējas laba, auto novietošana iespējama uz ielas.

4. Vērtējamā objekta pozitīvie un negatīvie faktori.

Novērtējamā objekta tirgus vērtību pozitīvi un negatīvi ietekmē vairāki faktori, kas ņemti vērā pie objekta tirgus vērtības noteikšanas.

Pozitīvi novērtējamā objekta tirgus vērtību ietekmējošie faktori:

1) Īpašuma sastāvā ir zeme,
2) Dzīvoklī ir ūdensapgāde un kanalizācija.

Negatīvi ietekmējoši faktori:

3) Dzīvoklī nav tualetes, dušas
4) Telpu plānojums
5) Māja avārijas stāvoklī.

5. Objekta vērtējums.

5.1. Labākais un efektīvākais izmantošanas veids.

Īpašuma tirgus vērtība atspoguļos tā labāko un efektīvāko izmantošanu. **Labākā un efektīvākā izmantošana** ir aktīva tāda izmantošana, pie kuras tiek iegūts maksimālais labums, un kas ir reāli iespējama, tiesiska un finansiāli pamatota. (LVS 401:2013 p.3.12.4.)
Vērtētājs uzskata, ka, ņemot vērā

1) zemes atļauto izmantošanu šajā vietā un pastāvošo apbūvi – daudzdzīvokļu ēka,
2) ēku, kurā atrodas novērtējamais objekts, un tās tehnisko stāvokli,
3) dzīvokļa novietojumu ēkā,
4) telpu stāvokli,
5) telpu pašreizējo izmantošanu,

secināms, ka novērtējamais objekts vislabāk izmantojams kā dzīvojamās telpas.
Novērtējamā objekta pašreizējā izmantošana atbilst šī nekustamā īpašuma labākajam izmantošanas veidam.

Informāciju pieprasīja Taiga Vanka 07.08.2026 08:12:22

VIDZEMES RAJONA TIESA
Limbažu pilsētas zemesgrāmatas nodalījums Nr. 642 11
Kadastra numurs: 6601 900 2574
Adrese: Dārza iela 14 - 11, Limbaži, Limbažu nov.

I. daļa 1. iedaļa			
Ieraksta Nr.	**Nekustams īpašums, servitūti un reālnastas**	**Daļa**	**Platība, lielums**
1.1.	Dzīvoklis Nr. 11.		22.5 m²
1.2.	Kopīpašuma domājamā daļa no būves (kadastra apzīmējums 66010060092001).	225/5833	
1.3.	Kopīpašuma domājamā daļa no būves (kadastra apzīmējums 66010060092002).	225/5833	
1.4.	Kopīpašuma domājamā daļa no būves (kadastra apzīmējums 66010060092003).	225/5833	
1.5.	Kopīpašuma domājamā daļa no būves (kadastra apzīmējums 66010060092004).	225/5833	
1.6.	Kopīpašuma domājamā daļa no zemes (kadastra apzīmējums 66010060092).	225/5833	
	Žurn. Nr. 300008345829, lēmums 26.06.2025, tiesnese Aija Grāve		
I. daļa 2. iedaļa			
Ieraksta Nr.	**No nekustama īpašuma atdalītie zemes gabali, servitūtu un reālnastu pārgrozījumi un dzēsumi**	**Daļa**	**Platība, lielums**
	Nav ierakstu		
II. daļa 1. iedaļa			
Ieraksta Nr.	**Īpašnieks, dzimšanas gads, vieta, personas/nodokļu maksātāja kods, tiesību pamats**	**Daļa**	**Summa**
1.1.	Īpašnieks: Limbažu novada pašvaldība, reģistrācijas numurs 90009114631.	1	
1.2.	Pamats: Limbažu novada pašvaldības 2025.gada 23.maija izziņa Nr.4.6.8/25/192.		
	Žurn. Nr. 300008345829, lēmums 26.06.2025, tiesnese Aija Grāve		
II. daļa 2. iedaļa			
Ieraksta Nr.	**Atzīmes par maksātnespēju, piedziņas vēršanu, aizliegumiem, pēcmantinieku iecelšanu un mantojuma līgumiem**		
	Nav ierakstu		
III. daļa 1. iedaļa			
Ieraksta Nr.	**Lietu tiesības, kas apgrūtina nekustamu īpašumu**		**Platība, lielums**
	Nav ierakstu		
III. daļa 2. iedaļa			
Ieraksta Nr.	**Pārgrozījumi 1.iedaļas ierakstos, ierakstu un pārgrozījumu dzēsumi**		**Platība, lielums**
	Nav ierakstu		

1.

Valsts zemes dienests

Informatīvā izdruka no Kadastra informācijas sistēmas teksta datiem

Īpašums

Kadastra numurs	Nosaukums	Platība	Zemesgrāmatas nodalījuma numurs	Zemesgrāmatas apakšnodalījuma numurs	Administratīvā teritorija
66019002574	-	22.5 m²	642	11	Limbaži, Limbažu novads

Kadastrālās vērtības

Vērtības veids	Vērtība (EUR)	Vērtības noteikšanas datums	Piezīmes
Fiskālā kadastrālā vērtība	1561	09.08.2026	Kadastrālo vērtību bāze ar atskaiti uz 2012.gadu un 2013.gadu
Universālā kadastrālā vērtība	4393	02.06.2025	Kadastrālo vērtību bāze ar atskaiti uz 2022.gadu (piemērots KV samazinošais koef. 0.8)
Prognozētā kadastrālā vērtība	1573	01.06.2026	Kadastrālo vērtību bāze ar atskaiti uz 2012.gadu un 2013.gadu. Šī vērtība ir prognozētā fiskālā kadastrālā vērtība 2027.gadam
Fiskālais īpašuma novērtējums Kadastrā	1561	09.08.2026	Kadastrālo vērtību bāze ar atskaiti uz 2012.gadu un 2013.gadu . Kadastrālās vērtības un nekustamā īpašuma sastāvā esošās mežaudzes vērtības summa
Universālais īpašuma novērtējums Kadastrā	4393	02.06.2025	Kadastrālo vērtību bāze ar atskaiti uz 2022.gadu (piemērots KV samazinošais koef. 0.8) . Kadastrālās vērtības un nekustamā īpašuma sastāvā esošās mežaudzes vērtības summa
Prognozētais īpašuma novērtējums Kadastrā	1573	01.06.2026	Kadastrālo vērtību bāze ar atskaiti uz 2012.gadu un 2013.gadu. Šī vērtība ir prognozētā fiskālā kadastrālā vērtība 2027.gadam

Īpašuma sastāvs

Dzīvokļa īpašumā ietilpstošās telpu grupas

Kadastra apzīmējums	Adrese
66010060092001010	Dārza iela 14 - 11, Limbaži, Limbažu nov., LV-4001

Nosaukums:	Dzīvoklis
Lietošanas veids:	1122 - Triju vai vairāku dzīvokļu mājas dzīvojamo telpu grupa
Stāvs (piesaistes):	2
Telpu skaits:	2
Ēkas apsekošanas datums:	03.03.2000
Telpu grupas ekspluatācijā pieņemšanas gads(-i):	-

Kadastrālās vērtības

Vērtības veids	Vērtība (EUR)	Vērtības noteikšanas datums	Piezīmes
Fiskālā kadastrālā vērtība	1076	22.12.2025	Kadastrālo vērtību bāze ar atskaiti uz 2012.gadu un 2013.gadu
Universālā kadastrālā vērtība	3024	01.01.2025	-
Prognozētā kadastrālā vērtība	1076	01.06.2026	Kadastrālo vērtību bāze ar atskaiti uz 2012.gadu un 2013.gadu. Šī vērtība ir prognozētā fiskālā kadastrālā vērtība 2027.gadam

Kopējās platības sadalījums pa platību veidiem

Kopējā platība (kv.m.):	22.5
Dzīvojamo telpu platība (kv.m.):	22.5
Dzīvokļu platība (kv.m.):	22.5
Dzīvokļu dzīvojamā platība (kv.m.):	13.1

Dzīvokļu palīgtelpu platība (kv.m.):	9.4
Dzīvokļu ārtelpu platība (kv.m.):	0
Nedzīvojamo telpu platība (kv.m.):	0
Nedzīvojamo iekštelpu platība (kv.m.):	0
Nedzīvojamo ārtelpu platība (kv.m.):	0
Koplietošanas palīgtelpu platība (kv.m.):	0
Koplietošanas iekštelpu platība (kv.m.):	0
Koplietošanas ārtelpu platība (kv.m.):	0

Telpas

Telpas numurs telpu grupā	Nosaukums	Telpas veids	Stāvs	Augstums (m)	Mazākais augstums (m)	Lielākais augstums (m)	Platība (kv.m.)	Ekspluatācijā pieņemšanas gads(-i)
1	Istaba	Dzīvojamā telpa	2	2.85	2.85	2.85	13.1	-
2	Virtuve	Dzīvokļa palīgtelpa	2	2.85	2.85	2.85	9.4	-

Reģistrētie labiekārtojumi

Labiekārtojuma veids	Apjoms (ja tāds ir)	Labiekārtojuma noteikšanas veids (ja tāds ir)
Elektroapgāde		

Pie dzīvokļa īpašuma piederošo zemes vienību domājamās daļas

Kadastra apzīmējums	Adrese	Domājamā daļa
66010060092	Dārza iela 14, Limbaži, Limbažu nov., LV-4001	225/5833

Pie dzīvokļa īpašuma piederošo būvju domājamās daļas

Kadastra apzīmējums	Adrese	Domājamā daļa	FSO
66010060092001	Dārza iela 14, Limbaži, Limbažu nov., LV-4001	225/5833	-
66010060092002	Dārza iela 14, Limbaži, Limbažu nov., LV-4001	225/5833	Jā
66010060092003	Dārza iela 14, Limbaži, Limbažu nov., LV-4001	225/5833	Jā
66010060092004	Dārza iela 14, Limbaži, Limbažu nov., LV-4001	225/5833	Jā

Īpašnieki

Personas kods / reģ. nr.	Vārds, uzvārds / Nosaukums	Domājamās daļas	Personas statuss	Īpašuma kad. nr. / būves kad. apz.	Adrese
90009114631	Limbažu novada pašvaldība	1/1	pašvaldība	66019002574	Rīgas iela 16, Limbaži, Limbažu nov., LV-4001

Zemesgrāmata

Nosaukums	Lēmuma datums	Lēmuma pamatojums
Limbažu pilsētas zemesgrāmata	26.06.2025	-

Dokumenti

Dokumenta veids	Izdošanas datums	Izdošanas nr.	Izdevējiestāde
Iesniegums par kadastra objekta reģistrāciju vai datu aktualizāciju	27.05.2025	4325178	Limbažu novada pašvaldība; p.p.Martinsone Ina
Iesniegums par kadastra objekta reģistrāciju vai datu aktualizāciju	26.05.2025	-	Limbažu novada pašvaldība; p.p.Viļčinska Līga
Arhīva izziņa par nekustamā īpašuma piederību	23.05.2025	4.6.8/25/192	Limbažu novada pašvaldība
Cits dokuments	09.12.1999	-	Limbažu novada pašvaldība

Šai informācijai ir tikai informatīvs raksturs un tai nav juridiska spēka.

VALSTS ZEMES DIENESTS

TELPU GRUPAS KADASTRĀLĀS UZMĒRĪŠANAS LIETA

Telpu grupas kadastra apzīmējums:….....66010060092001010
Nosaukums:….....Dzīvoklis
Adrese:….....Dārza iela 14 - 11, Limbaži, Limbažu nov.
Kadastrālās uzmērīšanas datums:….....03.03.2000

Skaidrojumi:
Nav – Kadastra informācijas sistēmā dati nav reģistrēti; Nereģistrē – atbilstoši normatīvajiem aktiem dati netiek reģistrēti

V1 - Ēka ļoti labā tehniskā stāvoklī, V2 - Ēka labā tehniskā stāvoklī, V3 - Ēka apmierinošā tehniskā stāvoklī, V4 - Ēka neapmierinošā tehniskā stāvoklī, V5 - Ēka ir kritiskā stāvoklī vai sabrukusi.

Telpu grupas kadastrālās uzmērīšanas lieta

1. Kadastra objekta identifikators

1.1. Telpu grupas kadastra apzīmējums:….....66010060092001010

1.2. Nekustamā īpašuma kadastra numurs:….....Nav

9. Nekustamā īpašuma objekta apgrūtinājumi

9.1.Dati par nekustamā īpašuma objekta apgrūtinājumu nav reģistrēti.

10. Būves pamatdati

10.1. Būves kadastra apzīmējums:….....66010060092001

10.1.1. Adrese:….....Dārza iela 14, Limbaži, Limbažu nov.

10.1.2. Nosaukums:….....Dzīvojamā māja ar pagrabu

10.1.3. Galvenais lietošanas veids:….....1122 - Triju vai vairāku dzīvokļu mājas

10.1.4. Kopējā platība (m^2):….....843.3

10.1.5. Apbūves laukums (m^2):….....315

10.1.6. Virszemes stāvu skaits:….....3

10.1.7. Pazemes stāvu skaits:….....1

10.1.8. Telpu grupu skaits:….....24

10.1.9. Ekspluatācijā pieņemšanas gads(-i):….....Nav

10.1.10. Uzbūvēšanas gads:….....1912

10.1.11. Nolietojums:….....V3

10.1.12. Nolietojuma noteikšanas datums:….....Nav

10.1.13. Apsekošanas datums:….....15.07.2008

10.1.14. Būve ir pirmsreģistrēta:….....Nē

10.1.15. Veicot kadastrālo uzmērīšanu, būve apvidū nav konstatēta:….....Nē

10.1.16. Būve atrodas vai daļēji atrodas uz zemes vienības ar kadastra apzīmējumu:….....66010060092

10.1.17. Funkcionāli saistīto ēku kadastra apzīmējumi:….....66010060092002, 66010060092003, 66010060092004

10.1.18. Dati par būves atzīmēm nav reģistrēti.

11. Būves tips

11.1. Būves kadastra apzīmējums:….....66010060092001

Tipa kods	Tipa nosaukums
11220101	Daudzdzīvokļu mājas ar koka ārsienām

12. Ēkas konstruktīvie elementi un fasādes apdare

12.1. Ēka ar kadastra apzīmējumu 66010060092001:

Nosaukums	Materiāls	Konstatācijas gads
Pamati	Dzelzsbetona, betona bloki	1912
Sienas (vertikālā konstrukcija)	Koka karkasa konstrukcijas līdz 15 cm biezumā, koka dēļi	1912
Pārsegumi	Koka sijas ar koka dēļu aizpildījumu	1912
Jumta segums	Azbestcementa loksnes	1912

13. Būves apjoma rādītāji

13.1. Būves ar kadastra apzīmējumu 66010060092001 apjoma rādītāji:

Apjoma rādītāja veids	Apjoma rādītāja nosaukums	Apjoms un mērvienība	Tipa/ elementa kods	Tipa/ elementa nosaukums
Apbūves laukums	Nav	315 apbūves laukuma kv.m.	Nav	Nav
Kopējā platība	Nav	843.3 kv.m.	Nav	Nav
Būvtilpums	Nav	3115 kub.m.	Nav	Nav

Skaidrojumi:
Nav – Kadastra informācijas sistēmā dati nav reģistrēti; Nereģistrē – atbilstoši normatīvajiem aktiem dati netiek reģistrēti

V1 - Ēka ļoti labā tehniskā stāvoklī, V2 - Ēka labā tehniskā stāvoklī, V3 - Ēka apmierinošā tehniskā stāvoklī, V4 - Ēka neapmierinošā tehniskā stāvoklī, V5 - Ēka ir kritiskā stāvoklī vai sabrukusi.

14. Kopējās platības sadalījums pa platību veidiem

14.1. Telpu grupa ar kadastra apzīmējumu….....66010060092001010
14.1.1. Kopējā platība (m²)….....22.5
14.1.1.1. Lietderīgā platība (m²)….....Nav
14.1.1.1.1. Dzīvokļu kopējā platība (m²)….....Nav
14.1.1.1.1.1. Dzīvokļu platība (m²)….....22.5
14.1.1.1.1.1.1. Dzīvojamā platība (m²)….....13.1
14.1.1.1.1.1.2. Dzīvokļu palīgtelpu platība (m²)….....9.4
14.1.1.1.1.2. Dzīvokļu ārtelpu platība (m²)….....0
14.1.1.1.2. Nedzīvojamo telpu platība (m²)….....0
14.1.1.1.2.1. Nedzīvojamo iekštelpu platība (m²)….....0
14.1.1.1.2.2. Nedzīvojamo ārtelpu platība (m²)….....0
14.1.1.2. Koplietošanas palīgtelpu platība (m²)….....0
14.1.1.2.1. Koplietošanas iekštelpu platība (m²)….....0
14.1.1.2.2. Koplietošanas ārtelpu platība (m²)….....0

16. Telpu grupas pamatdati

16.1. Telpu grupas kadastra apzīmējums:.....66010060092001010
16.1.1. Adrese:….....Dārza iela 14 - 11, Limbaži, Limbažu nov.
16.1.2. Nosaukums:….....Dzīvoklis
16.1.3. Lietošanas veids:….....1122 - Triju vai vairāku dzīvokļu mājas dzīvojamo telpu grupa
16.1.4. Stāvs (stāvi), kurā atrodas telpu grupa:….....2
16.1.5. Telpu skaits:….....2
16.1.6. Kopējā platība (m²):….....22.5
16.1.7. Apsekošanas datums:….....03.03.2000
16.1.8. Ekspluatācijā pieņemšanas gads(-i):….....Nav
16.1.9. Telpu grupa ietilpst dzīvokļa īpašumā ar kadastra numuru:….....Nav
16.1.10. Telpu grupa ietilpst būvē ar kadastra apzīmējumu:….....66010060092001
16.1.11. Būve atrodas vai daļēji atrodas uz zemes vienības ar kadastra apzīmējumu:….....
66010060092

17. Telpu grupas kopējās platības sadalījums pa telpu veidiem un telpu raksturojošie rādītāji

17.1. Telpu grupas kadastra apzīmējums:….....66010060092001010

Numurs	Nosaukums	Veids	Stāvs	Augstums (m)	Mazākais augstums (m)	Lielākais augstums (m)	Platība (m²)	Ekspluatācijā pieņemšanas gads(-i)
1	Istaba	1 - Dzīvojamā telpa	2	2.85	2.85	2.85	13.1	Nav
2	Virtuve	2 - Dzīvokļa palīgtelpa	2	2.85	2.85	2.85	9.4	Nav

18. Labiekārtojumi

18.1. Telpu grupas kadastra apzīmējums….....66010060092001010

Reģistrētie labiekārtojumi	Noteikšanas veids (ja ir)	Apjoms (ja ir)
Elektroapgāde		

18.1.1. Labiekārtojumu datums: ….....Nav

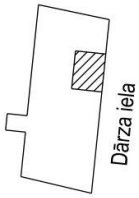

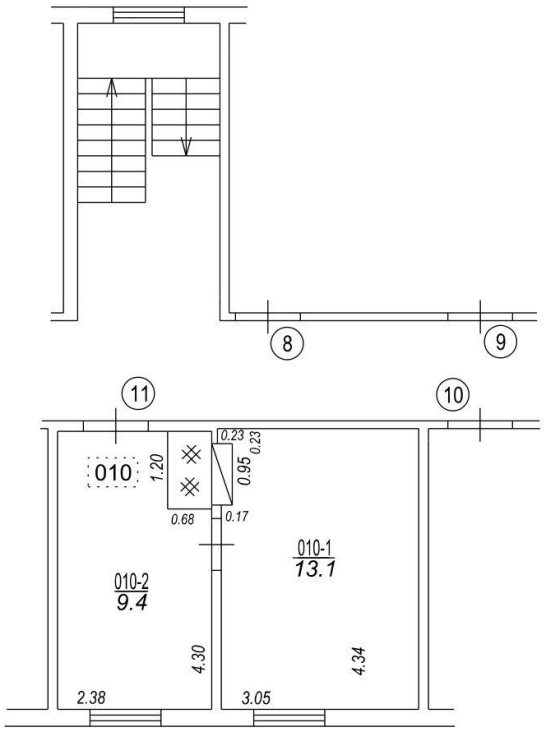

Izgatavots no VZD arhīva materiāliem bez apsekošanas apvidū

TELPU GRUPAS PLĀNS		
KADASTRA APZĪMĒJUMS	MĒROGS	LPP.
66010060092001010	1 : 100	4