

Nekustamā īpašuma – zemes gabala

**Siguldas novada
Krimuldas pagastā,
“Lācēni”**



novērtējums

Novērtējuma pasūtītājs: Siguldas novada pašvaldība

Novērtējuma datums: 2024. gada 29. oktobris

Siguldas novada pašvaldībai

Rīgā,

Dokumenta datums ir tā elektroniskās parakstīšanas datums

Par nekustamā īpašuma – zemes gabala
Siguldas novada Krimuldas pagastā, "Lācēni", novērtēšanu

Saskaņā ar Jūsu pasūtījumu, SIA "Vindeks" speciālisti ir veikuši nekustamā īpašuma (turpmāk tekstā Objekts), novērtēšanu.

Vērtējamā īpašuma identifikācijas pazīmes:

Kadastra nr.:	8068 005 0212	Krimuldas pagasta ZG nodalījums:	100000807957
Zemes platība, m ² :	2 424	Citi būtiski apstākļi:	-
Applūšanas riski:	Nav zināmi.		
Pieklūšana:	Pieklūšana iespējama, šķērsojot citu fizisku personu īpašumus. Pieklūšana ir juridiski un fiziski nodrošināta.		

Īpašumtiesības:

Īpašnieks:	Siguldas novada pašvaldība.
------------	-----------------------------

Apgrūtinājumi, aizliegumi, kļūdas tiesības, servitūti un reālnostas:

Tirgus vērtību būtiski neietekmē:	<p>Nodibināts ceļa servitūts 0.0447 ha platībā. Kalpojošais nekustamais īpašums: "Laivenieki", Krimuldas pag., Siguldas nov., kas ierakstīts Krimuldas pagasta zemesgrāmatas nodalījumā Nr.100000169546. Pamats: 2024. gada 28. maija līgums Nr.SNP/2024/651 par ceļa servitūta nodibināšanu.</p> <p>Nodibināts ceļa servitūts 0.0246 ha platībā. Kalpojošais nekustamais īpašums: zemes vienība ar kadastra apzīmējumu 8068 005 0124 nekustamajā īpašumā Straupes iela 23, Inciems, Krimuldas pag., Siguldas nov., kas ierakstīts Krimuldas pagasta zemesgrāmatas nodalījumā Nr.100000113398 Pamats: 2024. gada 28. maija līgums Nr.SNP/2024/650 par ceļa servitūta nodibināšanu.</p> <p>Nacionālā parka neitrālās zonas teritorija.</p>
-----------------------------------	---

Īpašuma apskates un novērtēšanas apstākļi:

Apskates datums:	29.10.2024.	Vērtējums sagatavots:	Tā elektroniskās parakstīšanas datums.
------------------	-------------	-----------------------	--

Vērtējuma uzdevums un mērķis:

Noteikt Objekta tirgus vērtību tā apskates brīdī – 2024. gada 29. oktobrī, ņemot vērā situāciju nekustamo īpašumu tirgū šajā datumā. Vērtējums paredzēts, lai noteiktu īpašuma iespējamo pārdošanas sākumcenu. Vērtējumu nedrīkst izmantot citu fizisku vai juridisku personu vajadzībām bez rakstiskas vērtētāja piekrišanas.

Vērtēšanas pieejas, pielietotie standarti:

Vērtējumā izmantota tirgus (salīdzināmo darījumu) pieeja. Vērtējums ir veikts saskaņā ar Latvijas Īpašuma vērtēšanas standartiem LVS 401:2013.

Slēdziens:

Pamatojoties uz tālāk sekojošā vērtēšanas atskaitē ietverto informāciju, ir noteikta īpašuma:

tirgus vērtība, kas 2024. gada 29. oktobrī ir
4 400 EUR (četri tūkstoši četri simti eiro).

Noteiktā vērtība ir piemērojama tikai tajā gadījumā, ja tiek atsavinātas pilnas īpašumtiesības uz vērtējamo Objektu un tam nav citu apgrūtinājumu, izņemot tos, kas minēti šajā vērtēšanas atskaitē.

Ar cieņu:
SIA "Vindeks" valdes loceklis,
sertificēts nekustamo īpašumu vērtētājs

Arvīds Badūns

Pateicamies par sadarbību! 29235485; info@vindeks.lv

ŠIS DOKUMENTS IR ELEKTRONISKI PARAKSTĪTS AR
DROŠU ELEKTRONISKO PARAKSTU UN SATUR LAIKA ZĪMOGU

SATURA RĀDĪTĀJS

1. ĪPAŠUMA RAKSTUROJUMS	4
1.1. NOVĒRTĒJAMĀ OBJEKTA GEOGRĀFISKAIS NOVĪTOJUMS.....	4
1.2. OBJEKTA ATRAŠANĀS VIETA	4
1.3. ZEMES GABALA RAKSTUROJUMS	5
1.4. OBJEKTA ATĻAUTĀ IZMANTOŠANA ATBILSTOŠI TERITORIJAS PLĀNOJUMAM	6
1.5. NOVĒRTĒJAMĀ OBJEKTA FOTOATTĒLI	8
2. ĪPAŠUMA VĒRTĒJUMS.....	9
2.1. VĒRTĒŠANAS BĀZE UN VĒRTĒŠANAS PIEEJU IZVĒLE	9
2.2. LABĀKAIS IZMANTOŠANAS VEIDS.....	10
3. TIRGUS VĒRTĪBAS APRĒĶINS.....	11
3.1. TIRGUS SITUĀCIJAS ANALĪZE	11
3.2. GALVENIE FAKTORI, KAS IETEKMĒ OBJEKTA TIRGUS VĒRTĪBU	12
3.3. VĒRTĒJUMĀ IZMANTOTIE PIENĒMUMI.....	12
3.4. ZEMES TIRGUS VĒRTĪBAS NOTEIKŠANA AR SALĪDZINĀMO DARĪJUMU PIEEJU	12
3.5. APRĒĶINU REZULTĀTU IZLĪDZINĀŠANA	14
4. SLĒDZIENS.....	15
5. PIENĒMUMI UN IEROBEŽOJOŠIE FAKTORI	16
6. VĒRTĒTĀJU NEATKARĪBAS APLIECINĀJUMS.....	17

PIELIKUMI

1. pielikums	Zemesgrāmatas nodaļuma noraksts	- 1 lapa;
2. pielikums	Kadastra izdrukas	- 2 lapas;
3. pielikums	Zemes plāni	- 6 lapas;
4. pielikums	Profesionālo kvalifikāciju apliecināšanu dokumentu kopijas	- 2 lapas

1. ĪPAŠUMA RAKSTUROJUMS

1.1. NOVĒRTĒJAMĀ OBJEKTA ĢEOGRĀFISKAIS NOVĪETOJUMS



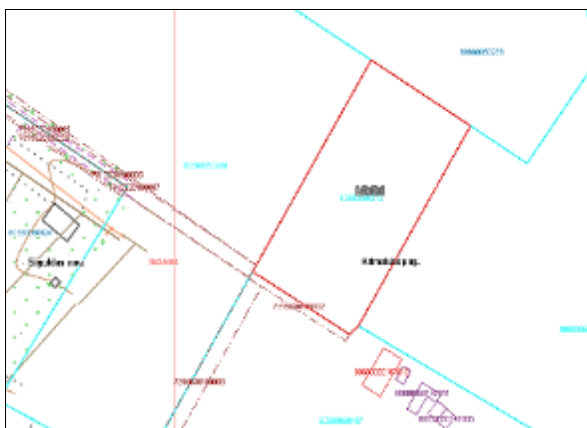
Avots: balticmaps.eu

1.2. OBJEKTA ATRAŠANĀS VIETA

Vērtējamais īpašums atrodas Siguldas novada Krimuldas pagastā, netālu no Inciema centra. Inciems ir apdzīvota vieta Siguldas novada Krimuldas pagastā, atrodas pagasta ziemeļu daļā, autoceļu A3 un P8 krustojumā, ~ 14 km no pagasta centra Raganas, 14 km no novada centra Siguldas un 59 km no Rīgas. Ciemā atrodas pirmskolas izglītības iestāde, Turaidas veselības punkts, sporta un atpūtas centrs, veikals un ambulance. Uz Inciemu kursē vietējo maršrutu autobusi. Sabiedriskā transporta pieturas atrodas aptuveni 1 km attālumā no vērtējamā Objekta. Teritorija, kur atrodas novērtējamais īpašums, pamatā ir veidota kā dzīvojamās apbūves teritorija. Piekļūšana pie īpašuma iespējama, šķērsojot citu fizisku personu īpašumus. Piekļūšana ir juridiski un fiziski nodrošināta

1.3. ZEMES GABALA RAKSTUROJUMS

platība:	2 424 m ² ;
forma:	taisnstūra;
reljefs:	līdzens;
apaugums:	zālājs,
nožogojums:	nav;
inženiertīkli:	nav.



Zemes vienības platības sadalījums pa lietošanas veidiem

Platība:	0,2424
Platības mērvienība:	ha
Lauksaimniecībā izmantojamās zemes platība:	0,2355
t.sk. Aramzemes platība:	0,2355
t.sk. Augļu dārzu platība:	0,0000
t.sk. Pļavu platība:	0,0000
t.sk. Ganību platība:	0,0000
no tām meliorētā lauksaimniecībā izmantojamā zeme:	0,0000
Mežu platība:	0,0000
t.sk. Jaunaudzes platība:	0,0000
Krūmāju platība:	0,0000
Purvu platība:	0,0000
Ūdens objektu zeme:	0,0000
t.sk. Zeme zem ūdeņiem:	0,0000
t.sk. Zeme zem zivju dīķiem:	0,0000
Zemes zem ēkām platība:	0,0000
Zemes zem ceļiem platība:	0,0069
Pārējās zemes platība:	0,0000

Avots: kadastrs.lv

1.4. OBJEKTA ATĻAUTĀ IZMANTOŠANA ATBILSTOŠI TERITORIJAS PLĀNOJUMAM

Saskaņā ar Teritorijas plānojumu, nekustamais īpašums atrodas **Lauksaimniecības teritorijā (L2)**.



- Lauksaimniecības teritorija (L2)

Aprūtinātās teritorijas:

- Nacionālais parks.

Lauksaimniecības teritorija (L2) ir funkcionālā zona, ko nosaka ciemu teritorijās, lai nodrošinātu lauksaimniecības zemes kā resursa racionālu un daudzveidīgu izmantošanu lauksaimnieciskajai darbībai un ar to saistītajiem pakalpojumiem, bet tālākā perspektīvā iespējama teritorijas kā apbūves zemes izmantošana, kuru galvenā izmantošana ir dzīvojamā apbūve un teritorijas izmantošana

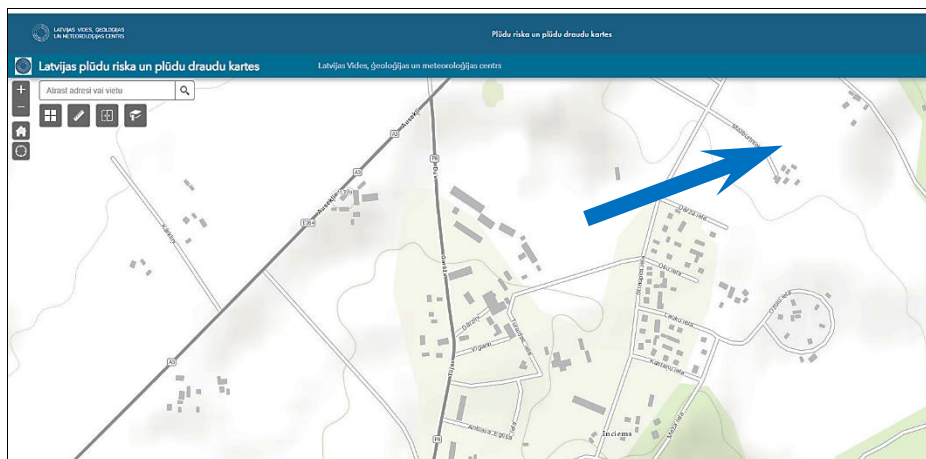
4.11.3.2. Teritorijas galvenie izmantošanas veidi

504. Viensētu apbūve (11004).
505. Lauksaimnieciska izmantošana (22001): Augkopība, dārzenkopība, dārzkopība, lauksaimniecībai alternatīvie saimniekošanas veidi, dārzniecības un siltumnicu kompleksus, kā arī nedzīvojamās ēkas un būves lauksaimnieciskās ražošanas nodrošināšanai.
506. Labiekārtota publiskā ārtelpa (24001): Publiskas ārtelpas izveide un labiekārtošana, apstādījumu ierīkošana, ielas labiekārtošana un gājēju kustības infrastruktūras ierīkošana.
507. Ūdens telpas publiskā izmantošana (24003).

4.11.3.3. Teritorijas papildizmantošanas veidi

508. Tirdzniecības un/vai pakalpojumu objektu apbūve (12002): Veikali, aptiekas, sabiedriskās ēdināšanas uzņēmumi, sezonas rakstura tirdzniecības vai pakalpojuma objekti.
509. Tūrisma un atpūtas iestāžu apbūve (12003): Viesu mājas un cita veida īslaicīgas apmešanās vietas (viesu nams, pansija).
510. Veselības aizsardzības iestāžu apbūve (12008): Doktorāti un ārstu prakses.
511. Sociālās aprūpes iestāžu apbūve (12009): Pansionāti, dienas centri.
512. Dzīvnieku aprūpes iestāžu apbūve (12010): Veterinārmedicīniskās prakses iestādes dzīvnieku aprūpei.
513. Viegglās rūpniecības uzņēmumu apbūve (13001): pirms realizācijas, veicot būvniecības ieceres publisko apspriešanu
514. Inženiertehniskā infrastruktūra (14001).
515. Transporta lineārā infrastruktūra (14002).
516. Transporta apkalpojošā infrastruktūra (14003).
517. Noliktavu apbūve (14004).

Saskaņā ar plūdu karti, vērtēšanas Objektam nav applūšanas risku.



Avots: <https://videscentrs.lv/gmc.lv/iebuveks/pludu-riska-un-pludu-draudu-kartes>

1.5. NOVĒRTĒJAMĀ OBJEKTA FOTOATTĒLI



Piekļūšanas ceļš

Piekļūšanas ceļš

2. ĪPAŠUMA VĒRTĒJUMS

2.1. VĒRTĒŠANAS BĀZE UN VĒRTĒŠANAS PIEEJU IZVĒLE

Kā vērtēšanas bāze tika noteikta tirgus vērtība, izmantota tirgus (salīdzināmo darījumu) pieeja. Ar tirgus (salīdzināmo darījumu) pieeju tiek iegūts vērtības indikators, kura pamatā ir vērtējamā aktīva un līdzīgu vai identisku aktīvu, par kuru cenām ir pieejama informācija, salīdzinājums. Pamatojoties uz ar vērtēšanas uzdevumu, tiek noteikta īpašuma tirgus vērtība.

Tirgus vērtības definīcija no Latvijas Īpašuma vērtēšanas standarta LVS 401:2013.

***Tirgus vērtība** – aprēķināta summa, par kādu vērtēšanas datumā īpašumam būtu jāpāriet no viena īpašnieka pie otra savstarpēji nesaistītu pušu darījumā starp labprātīgu pārdevēju un labprātīgu pircēju pēc atbilstoša piedāvājuma, katrai no pusēm rīkojoties kompetenti, ar aprēķinu un bez piespiešanas.*

Zemes gabalu vērtēšanas teorijas pamatprincipi.

Klasiskā zemes ekonomikas teorija nosaka, ka uz zemi attiecināmam ieņēmumam piemīt atlikuma raksturs. Zemes vērtību nosaka šis atlikuma ieņēmums, kas tiek saukts par zemes atlikuma produktivitāti.

***Atlikuma produktivitāte** ir tas uz zemi attiecināms tīrais ieņēmums, kas veidojas, kad apmaksātas darba, kapitāla un uzņēmējdarbības izmaksas.*

Atlikuma produktivitāte var veidoties, jo zeme dod iespēju maksimizēt ieņēmumus, minimizēt izdevumus, apmierināt cilvēku vēlmes pēc tiem nozīmīgām ērtībām.

Nekustamo īpašumu vērtēšana un tai skaitā - zemes vērtēšana, balstās uz sekojošiem pamatprincipiem:

Labākās un efektīvākās izmantošanas princips. Zemes (kā īpašuma un ražošanas pamatlīdzekļa) pasīvā daba, uz ko var attiecināt tikai atlikuma ieņēmumu, par vissvarīgāko izvirza principu, lai zeme tiktu izmantota labākā un ekonomiski visefektīvākā veidā. Tikai pie labākā izmantošanas veida zeme var sniegt maksimālu ieņēmumu un iegūt augstāko vērtību.

Labākā un efektīvākā ir visiespējamākā zemes izmantošana, kas ir fiziski iespējama, saprātīgi pamatojama, juridiski atļauta un ekonomiski izdevīga.

Zemes labākā izmantošanas veida noteikšana ir visa nekustamā īpašuma vērtēšanas procesa sākuma etaps, kam turpmākajā vērtēšanas gaitā ir izšķiroša nozīme. Gan brīvas, gan apbūvētas zemes tirgus vērtība nosakāma, vadoties no tās zemes vērtības, kas izriet no labākā un efektīvākā izmantošanas veida.

Aizvietošanas princips (angl.-*substitution*) nosaka, ka zemes gabala tirgus vērtība nedrīkst pārsniegt cita līdzvērtīga zemes gabala iegādes izmaksas.

Piedāvājuma un pieprasījuma princips nosaka, ka cena ir atkarīga no piedāvājuma un pieprasījuma savstarpējas mijiedarbības.

Paredzēšanas princips (angl. - *anticipation*) nosaka, ka zemes vērtība var celties vai kristies, atkarībā no sagaidāmiem notikumiem, nākotnes labumiem vai zaudējumiem.

Atbilstības princips (angl. - *conformity*) nosaka, ka zeme sasniedz savu maksimālo vērtību tad, kad tās lietošana atbilst pastāvošajiem ekonomiskajiem un sociālajiem standartiem, kas valda konkrētajā apkaimē.

Sociālekonomisko standartu izmaiņu princips nosaka, ka praktiski nekas nav mūžīgs un nemainīgs tehnoloģiskā progresa apstākļos. Vērtētājam jāprot novērtēt gaidāmo izmaiņu pakāpi, kas var izraisīt funkcionālā un pat ārējā nolietojuma rašanos.

Zemes vērtēšanas pieejas.

Zemes tirgus vērtība vienmēr jāaplūko no labākā un efektīvākā izmantošanas veida viedokļa. Zemes vērtēšana kā process ietver sevī trīs etapus:

- 1) *zemes labākā izmantošanas veida noteikšanu;*
- 2) *zemes vērtības aprēķināšanu ar piemērotākām vērtēšanas pieejām;*
- 3) *rezultātu izlīdzināšanu un galīgās zemes gabala vērtības noteikšanu.*

Ir trīs standarta pieejas nekustamo īpašumu un, tai skaitā – zemes vērtības noteikšanai, kas veido mūsdienu vērtēšanas teorijas pamatus. Tās ir:

- 1) *tirgus (salīdzināmo darījumu) pieeja;*
- 2) *izmaksu pieeja;*
- 3) *ienākumu pieeja.*

No šīm trim vērtēšanas pamatpieejām, pielietojot tās gan tieši, gan atvasinot no tām jaunus variantus, kopumā izveidotas sešas zemes tirgus vērtības noteikšanas procedūras (tehnoloģijas):

- 1) *salīdzināmo darījumu metode (Salescomparison),*
- 2) *zemes rentes kapitalizācija (Groundrentcapitalization),*
- 3) *zemes atlikuma metode (Landresidualtechnique),*
- 4) *sadalījuma metode (Allocation),*
- 5) *izdalīšanas/nošķiršanas metode (Extraction/Abstraction),*
- 6) *pārdales un attīstības analīzes metode (Subdivisiondevelopmentanalysis).*

Tirgus (salīdzināmo darījumu) pieeja ir visobjektīvākā zemes vērtēšanai aktīva nekustamo īpašumu tirgus apstākļos. Vērtējamajam un salīdzināmajam zemes gabalam jābūt ar analogu labāko izmantošanas veidu, pēc iespējas līdzīgiem un tuviem pēc atrašanās vietas, platības, konfigurācijas, zonējuma, aprūtinājumiem un iekšējiem fiziskiem parametriem. Protams, ka salīdzināmo objektu tirgus datiem jābūt pēc iespējas līdzīgiem pārdošanas laika un tirgus apstākļu ziņā. Tirgus (salīdzināmo darījumu) pieeja balstās uz informāciju par neseniem darījumiem ar analogiem objektiem un novērtējamā Objekta salīdzināšanu ar tiem.

Vērtējot ar tirgus (salīdzināmo darījumu) pieeju, tiek izmantotas vairākas kvalitatīva un kvantitatīva rakstura korekcijas, lai modelētu novērtējamā īpašuma tirgus vērtību.

Vērtēšanas gaitā korekcijas tiek sagrupētas pēc sekojošām pazīmēm:

1. **Darījuma finansēšanas apstākļi.** Ja kādam no salīdzināmajiem objektiem darījumā ir netipiski finansēšanas apstākļi (piem., 100% hipotekārais kredīts, samazināta procentu likme, atliktais maksājums u.c.), pārdevuma cena tiek attiecīgi koriģēta.
2. **Pārdošanas apstākļi un laiks.** Salīdzināmo darījumu pārdošanas cenas tiek koriģētas, ņemot vērā to pārdošanas apstākļus (piem., pārdošana piespiedu kārtā izsolē, darījums starp savstarpēji saistītām vai ieinteresētām personām, netipiski īss ekspozīcijas laiks, tirgus cenu līmeņa izmaiņas kopš darījuma veikšanas u.c.).
3. **Novietojums.** Nepieciešams korekcijas faktors, jo novietojums būtiski ietekmē novērtējamā īpašuma tirgus vērtību.
4. **Fiziskie parametri.** Tiek veiktas korekcijas, atkarībā no zemes platības, formas, pieejamajām komunikācijām, piebraukšanas apstākļiem un citiem parametriem.

Korekcijas koeficienti parāda katra faktora salīdzinājumu attiecības veidā starp vērtējamo īpašumu un salīdzināmiem īpašumiem.

Koeficients ir lielāks par 0% (jeb pozitīvs), ja pēc vērtētāja slēdziena novērtējamais Objekts konkrētajā vērtību ietekmējošā faktora ietekmē ir pārāks attiecībā pret salīdzināmajiem objektiem, kuru raksturojums ir sekojošs: +5% – nedaudz labāks; +5 15% – labāks, +10 25% – izteikti labāks.

Koeficients ir mazāks par 0% (jeb negatīvs), ja pēc vērtētāja slēdziena salīdzināmais objekts konkrētajā vērtību ietekmējošā faktora ietekmē ir pārāks attiecībā pret novērtējamo Objektu, kuru raksturojums ir sekojošs: -5% – nedaudz sliktāks; -5 15% – sliktāks, -10 25% – izteikti sliktāks.

2.2. LABĀKAIS IZMANTOŠANAS VEIDS

Īpašuma tirgus vērtība ir ekonomiskās situācijas funkcija un tiek noteikta, pamatojoties uz vērtēšanas pamatprincipiem, ņemot vērā visus sociāli – ekonomiskos, fiziskos un politiskos faktoros. Tā atspoguļo nekustamo īpašumu tirgus dalībnieku spēku samēru, kā arī iezīmē šo samēru izmaiņas tendences. Jebkurš saprātīgs pircējs vai investors tiecas iegūt maksimālu atdevi no ieguldītajiem līdzekļiem, nekustamo īpašumu izmantojot atbilstoši tā labākajam un efektīvākajam izmantošanas veidam. Šis izmantošanas veids būs atkarīgs no nekustamo īpašumu tirgus stāvokļa, savukārt tirgus vērtība pie minētā izmantošanas veida būs visaugstākā.

Labākā un efektīvākā izmantošana ir aktīva tāda izmantošana, pie kuras tiek iegūts maksimālais labums, un kas ir reāli iespējama, tiesiski un finansiāli pamatota.

Analizējot vērtējamā Objekta raksturu, atrašanās vietu un nekustamo īpašumu tirgus situāciju, vērtētāji secina, ka labākais izmantošanas veids ir viensētas apbūves izveidošana.

Šis vērtējuma atskaites pamatā ir pieņēmums, ka nekustamais īpašums tiek izmantots atbilstoši tā labākajam un efektīvākajam izmantošanas veidam, uz šo pieņēmumu ir balstīti visi turpmākie īpašuma tirgus vērtības aprēķini.

3. TIRGUS VĒRTĪBAS APRĒKINS

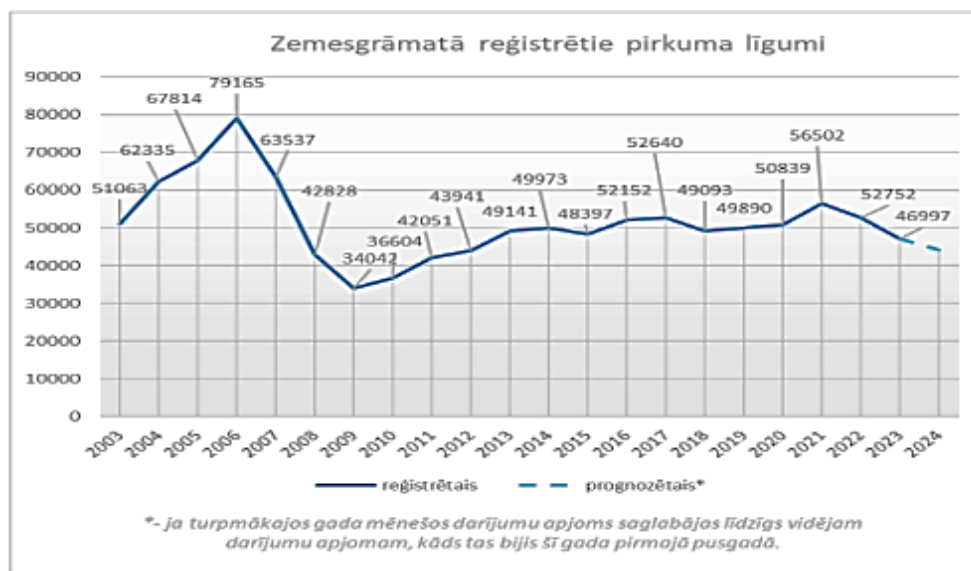
3.1. TIRGUS SITUĀCIJAS ANALĪZE

Lai noteiktu īpašuma tirgus vērtību, tika izmantota informācija no sekojošiem avotiem: zemesgramata.lv, kadastrs.lv, cenubanka.lv un ss.com. Papildus tika ņemta vērā lielāko Latvijas nekustamo īpašumu darījumu uzņēmumu tirgus apskatos publicētā informācija, citi legāli pieejami un SIA "Vindeks" 22 gadu darbības rezultātā apkopotie tirgus dati.

Pēdējo mēnešu laikā, kad turpinās karadarbība Ukrainā un tuvajos austrumos, ir iestājusies saspringta situācija par iespējamās ekonomikas lejupslīdi, kas var būtiski ietekmēt arī nekustamo īpašumu tirgu. Esošajā situācijā nav iespējams prognozēt, cik ilgstošs būs šis process. Pastāv risks, ka līdzšinējais līdzsvars var mainīties. Šobrīd precīzu vērtējumu par ietekmi uz Latvijas tautsaimniecību un nekustamo īpašumu tirgu izteikt ir priekšlaicīgi. Ir skaidrs, ka šī ietekme būs nozīmīga, jau šobrīd vērojama negatīva ietekme uz vairāku nozaru darbību. Šī brīža nenoteiktība nav pateicīga vide arī nekustamo īpašumu nozarei. Potenciālie pircēji un investori visdrīzāk izvēlēsies nogaidīt, atlikt pirkumus un jaunus investīciju lēmumus uz vēlāku laiku. No vienas puses, vājš pieprasījums spiež cenas uz leju, bet no otras puses, svarīgāks par pieprasījuma vājumu atsevišķos gadījumos var kļūt piedāvājuma trūkums, un tad spiediens uz cenām ir augšupvērst.

Iepriekšējos gados lielāka pieprasījuma un ierobežota piedāvājuma apstākļos bija vērojams straujāks cenu pieaugums, nekā iepriekš prognozēts, 2023. un 2022. gadā kopumā bija vērojams gan cenu pieaugums, gan cenu stabilizēšanās. Iepriekš cenu pieaugumu galvenokārt veicināja kvalitatīva piedāvājuma trūkums. Šobrīd arvien vairāk pircēji lielu uzmanību pievērš nekustamā īpašuma nodokļa apmēram, kas pamazām sāk veidot būtisku īpašuma lietošanas izdevumu daļu.

Izanalizējot pieejamo informāciju, kā salīdzināmos objektus vērtētāji ir izvēlējušies zemesgrāmatā reģistrētus darījumus ar līdzīgām zemēm, aprēķinos pielietojot attiecīgas korekcijas.



Avots: cenubanka.lv

Augstākais pieprasījums ir pēc zemesgabaliem ar pievadītām inženierkomunikācijām, izbūvētiem pievedceļiem un labu infrastruktūru. Arī ūdenskrātuvju tuvums tiek uzskatīts par priekšrocību zemesgabalu iegādei. Praktiski nav pieprasījuma pēc zemesgabaliem bez pievadītām inženierkomunikācijām un pievedceļiem, izņemot gadījumus, ja tie ir salīdzinoši lēti. Potenciālo pircēju galvenie ietekmējošie faktori, iegādājoties zemesgabalu īpašumā, ir tā izmantošanas iespējas, inženierkomunikāciju pieejamība, piebraucamo ceļu esamība un to kvalitāte, infrastruktūras objekti (skolas, bērnudārzi, slimnīcas, tirdzniecības centri un citi), ūdenstilpņu tuvums, sabiedriskā transporta tuvums, zemesgabala platība.

Izanalizējot pieejamo informāciju, kā salīdzināmos objektus vērtētāji ir izvēlējušies zemesgrāmatā reģistrētus darījumus ar līdzīgām zemēm, aprēķinos pielietojot attiecīgas korekcijas.

Lielāka pircēju aktivitāte un pieprasījums ir pēc īpašumiem, kas tiek piedāvāti tirgū par zemāku cenu, nekā vidēji piedāvājumā. Darījumi ar līdzīgiem zemes gabaliem lauksaimniecības teritorijās, vērtējamā zemesgabala tuvumā, ir robežās no ~ 0,5 EUR/m² līdz ~ 4 EUR/m². Zemes gabalu cenas ir atkarīgas no novietojuma konkrētajā vietā, izmantošanas iespējām, zemes gabala platības un formas, komunikāciju pieejamības un citiem faktoriem.

Tirgus prognozes 2024. gadam:

- Ģeopolitiskās situācijas un ekonomisko apstākļu neskaidrība turpinās būtiski ietekmēt tirgu.
- 2024. gadā varētu būt novērojama tirgus stabilizācija ar darījumu skaita un cenu pieauguma tendenci saistībā ar prognozēto ECB procentu likmju samazināšanu, kas var stimulēt tirgus aktivitāti, padarot kredītus pieejamākus gan mājokļu iegādei, gan investīcijām nekustamo īpašumu attīstībā.
- Pieaugot ekonomiskajai stabilitātei un mazinoties nenoteiktībai tirgū, varētu pieaugt arī darījumu skaits.
- Pircēji, kas 2023. gadā bija ieņēmuši nogaidošu pozīciju, varētu atjaunot savu aktivitāti tirgū.
- Līdz ar pieprasījuma pieaugumu varētu atjaunoties investīciju aktivitātes nekustamo īpašumu attīstībā.

3.2. GALVENIE FAKTORI, KAS IETEKMĒ OBJEKTA TIRGUS VĒRTĪBU

Pozitīvie:

- optimāla zemes gabala platība;
- ekoloģiski tīra vide.

Negatīvie:

- nav pievadītas komunikācijas;
- piekļūšana pa grantētu ceļu.

3.3. VĒRTĒJUMĀ IZMANTOTIE PIENĒMUMI

Vērtējuma aprēķini tiek veikti, pieņemot, ka:

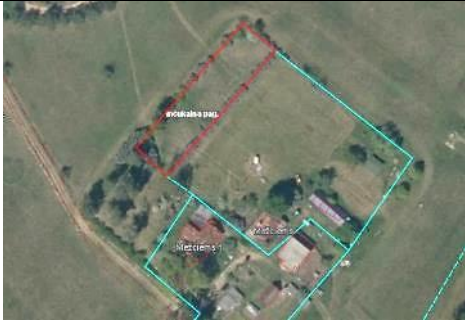
- ar nekustamo īpašumu nav nodrošināts galvojums;
- nekustamais īpašums nav apgrūtināts ar parādiem, t.sk. nodokļu maksājumu kavējumiem;
- nekustamajā īpašumā nav veikti neatdalāmi ieguldījumi (uzlabojumi), uz ko varētu pretendēt trešās personas;
- tika uzskatīts, ka zemes platība atbilst kadastrā fiksētajam lielumam;
- bez novērtējuma atskaitē aprakstītajiem nav citu faktoru, kas ietekmē īpašuma tirgus vērtību;
- īpašums turpmāk tiks apsaimniekots saprātīgi, atbilstoši labākajam un efektīvākajam izmantošanas veidam.



3.4. ZEMES TIRGUS VĒRTĪBAS NOTEIKŠANA AR SALĪDZINĀMO DARĪJUMU PIEEJU

Zemes gabala tirgus vērtība tiek noteikta, izmantojot salīdzināmo darījumu pieeju, par pamatu ņemot zemes gabala platību un atļauto izmantošanu. Galvenie vērtēšanas procesa etapi ir:

- 1) nekustamo īpašumu tirgus izpēte un datu atlase par neseniem līdzīgu objektu pārdošanas gadījumiem un aktuāliem piedāvājumiem;
- 2) iegūtās informācijas pārbaude, analīze un objektu – analoģu salīdzināšana ar vērtējamo īpašumu;
- 3) salīdzināmo objektu pārdošanas cenu korekcija, ņemot vērā atšķirības ar vērtējamo īpašumu;
- 4) koriģēto pārdošanas cenu saskaņošana un vērtējamā nekustamā īpašuma pamatotas tirgus vērtības noteikšana.

Zemes gabala tirgus vērtības noteikšanai vērtētāji izmantoja pieejamo informāciju par notikušajiem darījumiem ar zemes gabaliem, kas atrodas vērtējamā Objekta reģionā. Izanalizējot pieejamo informāciju, kā salīdzināmie objekti tika izvēlēti:

Nr.	Salīdzināmo objektu raksturojums	Salīdzināmo objektu novietojums
1.	<p>zemes gabals <i>Mežciems 2, Inčukalna pag. Siguldas novads</i>. Zemes gabals ar kopējo platību 1 252 m².</p> <p>Zemes gabals tiek apsaimniekots, atrodas lauksaimniecības teritorijā. Piekļūšana pie zemes gabala, šķērsojot citu fizisku personu īpašumu – pa ceļa servitūta teritoriju. Īpašums pārdots 07.2022. par 5 000 EUR jeb 3,99 EUR/m².</p>	

2.	zemes gabals "Dobes", Lēdurgas pag., Siguldas novads. Zemes gabals ar kopējo platību 3 000 m ² . Zemes gabals tiek apsaimniekots, atrodas lauksaimniecības teritorijā. Piekļūšana pie zemes gabala no grantēta pašvaldībai piederoša ceļa. Īpašums pārdots 06.2023. par 3 000 EUR jeb 1,0 EUR/m ² .	
3.	zemes gabals "Gāršas", Krimuldas pag., Siguldas novads. Zemes gabals ar kopējo platību 4 389 m ² . Zemes gabals tiek apsaimniekots, atrodas savrupmāju apbūves teritorijā. Piekļūšana pie zemes gabala, šķērsojot citu fizisku personu īpašumu – pa ceļa servitūta teritoriju. Īpašums pārdots 03.2024. par 5 000 EUR jeb 1,14 EUR/m ² .	

Nosakot vērtējamā zemes gabala tirgus vērtību, tiek salīdzināta un izvērtēta zemes gabalu atrašanās vieta, izmantošanas veids, apkārtējās apbūves esamība un atbilstība teritorijas plānojumam, zemes gabala platība, konfigurācija un sastāvs, apkārtējās infrastruktūras attīstības pakāpe, apbūves fiziskie parametri (apbūves blīvums, intensitāte, stāvu skaits) un citi faktori. Aprēķinu gaita ir parādīta sekojošajā tabulā.

Aprēķinu tabula.

	Vērtējams Objekts		Salīdzināmais objekts nr.1		Salīdzināmais objekts nr.2		Salīdzināmais objekts nr.3			
	"Lācēni", Krimuldas pag., Siguldas novads		Mežciems 2, Inčukalna pag. Siguldas novads		"Dobes", Lēdurgas pag., Siguldas novads		"Gāršas", Krimuldas pag., Siguldas novads			
Zemes gabala platība, m ²	2 424		1 252		3 000		4 389			
Pārdevuma cena, EUR	5 000		5 000		3 000		5 000			
Darījuma laiks			07.2022.		06.2023.		03.2024.			
Nosacītā 1 m ² cena, EUR			3,99		1,0		1,14			
Salīdzināmie objekti attiecībā pret vērtējamo Objektu										
1. Darījuma finansēšanas apstākļi			līdzvērtīgi		0%		līdzvērtīgi		0%	
			EUR 3,99		EUR 1,00		EUR 1,14			
2. Darījuma apstākļi (tīpsks pirkšanas darījums vai piespiedu pārdošana, darījums starp saistītām personām)			līdzvērtīgi		0%		līdzvērtīgi		0%	
			EUR 3,99		EUR 1,00		EUR 1,14			
3. Pārdošanas laiks			sliktāk		3%		līdzvērtīgi		0%	
			EUR 4,11		EUR 1,00		EUR 1,14			
4. Īpašuma novietojums, infrastruktūras tuvums			labāks		-10%		līdzvērtīgs		0%	
			EUR 3,70		EUR 1,00		EUR 1,14			
5. Zemes funkcionālie parametri:										
- zemes gabala lielums			mazāks		-15%		lielāks		5%	
- ūdens objektu tuvums			līdzvērtīgi		0%		līdzvērtīgi		0%	
- piekļūšanas apstākļi, ceļa servitūts			līdzvērtīgi		0%		līdzvērtīgi		0%	
- iespēja pieslēgties inženiertehnisko komunikāciju tīkliem			līdzvērtīgi		0%		līdzvērtīgi		0%	
- zemes gabala konfigurācija			līdzvērtīgi		0%		līdzvērtīgi		0%	
- apvidus ekoloģiskie apstākļi - gaisa, ūdens kvalitāte u.c.			līdzvērtīgi		0%		līdzvērtīgi		0%	
- zemes gabala izmantošanas iespējas			līdzvērtīgi		0%		līdzvērtīgi		0%	
- aprūtinājumi			līdzvērtīgi		0%		līdzvērtīgi		0%	
- KOPĀ funkcionālie parametri:					-15%				5%	
			EUR 3,15		EUR 1,05		EUR 1,28			
Pārrēķinu koeficients			-21%		5%		12%			
Pārrēķinu korekcija			-EUR 0,85		EUR 0,05		EUR 0,14			

Salīdzināmo objektu kopējās platības 1 m ² koriģētā cena		EUR 3,15	EUR 1,05	EUR 1,28
Salīdzināmo objektu koriģētā cena		EUR 3 939,75	EUR 3 150,00	EUR 5 600,00
6. Citi faktori:				
- nojaucama apbūve vai citi īpaši apstākļi		EUR 0,00	EUR 0,00	EUR 0,00
Salīdzināmo objektu koriģētā cena		EUR 3 939,75	EUR 3 150,00	EUR 5 600,00
Salīdzināmo objektu kopējās platības 1 m ² koriģētā cena, EUR		3,15	1,05	1,28
Salīdzināmā objekta svara koeficients		0,33	0,33	0,34
Salīdzināmo zemju platības 1 m ² vidēja koriģētā cena (tirgus vērtība)		EUR 1,82		
Vērtējamā zemes gabala tirgus vērtība		EUR 4 409		

Tādējādi ar salīdzināmo darījumu pieeju noteiktā īpašuma tirgus vērtība ir EUR 4 409.

3.5. APRĒĶINU REZULTĀTU IZLĪDZINĀŠANA

Īpašuma novērtēšanai pilnvērtīgi var tikt izmantota tikai tirgus (salīdzināmo darījumu) pieeja. Citu pieeju izmantošana ir stipri ierobežota un tās netika pielietotas.

Ienākumu pieeja netika izmantota, jo līdzīgi zemes gabali brīvā tirgū tiek iznomāti reti. Attiecīgi konkrētajā gadījumā ir grūti prognozēt nomas maksu apmēru, kādu būtu gatavs maksāt potenciālais īpašuma nomnieks brīvā nekustamo īpašuma tirgū.

Ņemot vērā to, ka zemes gabala tirgus vērtības noteikšanai par izmantojamu atzīstama tikai viena pieeja, nav nepieciešams veikt atsevišķu iegūto aprēķinu rezultātu izlīdzināšanu un par galīgo Objekta tirgus vērtību atzīstams ar tirgus (salīdzināmo darījumu) pieeju iegūtais rezultāts.

Attiecīgi galīgā noteiktā zemes gabala tirgus vērtība (aprēķinu rezultātus noapaļojot) ir **EUR 4 400**.

4. SLĒDZIENS

Veicot nekustamā īpašuma novērtējumu, ir noteikta:

tirgus vērtība, kas 2024. gada 29. oktobrī ir
4 400 EUR (četri tūkstoši četri simti eiro).

Augstāk minētā vērtība ir labākais viedoklis, kādu varēja pieņemt, vadoties no mūsu rīcībā esošās informācijas un laika ierobežojumiem.

Sertificēts nekustamo īpašumu vērtētājs
(profesionālās kvalifikācijas sertifikāts nr.26)

Arvīds Badūns

5. PIENĒMUMI UN IEROBEŽOJOŠIE FAKTORI

Šajā atskaitē atspoguļotās analīzes, viedokļi un secinājumi balstās uz sekojošiem pieņēmumiem un ierobežojošiem faktoriem:

1. Vērtētāji pieņem, ka īpašuma tiesības un fiziskos parametrus apliecinošie dokumenti ir patiesi.
2. Vērtības aprēķins pamatojas uz mūsu rīcībā esošās informācijas analīzi, kas ietver informāciju par apskatāmo īpašumu un tā tirgus vērtību ietekmējošiem faktoriem uz vērtēšanas dienu. Tiek uzskatīts, ka šī informācija ir ticama un pareiza.
3. Īpašuma stāvoklis tika noteikts, apskatot to vizuāli uz vietas, kā arī izmantojot vērtējuma pasūtītāja un citu personu mutiski sniegto informāciju.
4. Aprēķini pamatojas uz ekonomiskajiem apstākļiem, kas eksistēja novērtēšanas datumā un neiekļauj to pēkšņas izmaiņas ietekmi uz tirgus vērtību.
5. Aprēķini un prognozes ir pakļauti nenoteiktībai un variācijām, atkarībā no nākotnes notikumiem, ko nevar precīzi paredzēt. Tādējādi aprēķini netiek pasniegti kā rezultāti, kurus būtu jāsasniedz, faktiski sasniegtie rezultāti varētu būtiski atšķirties no plānotajiem.
6. Ir pieņemts, ka nav īpašu stāvokļu, kas pazemina vai paaugstina īpašuma tirgus vērtību, un kas var tikt atklāti tikai ar speciālām inženiertehniskām izpētes metodēm.
7. Novērtējumu nav atļauts kopēt un publicēt, tas nav paredzēts nodošanai personām, kas nav saistītas ar novērtējamo īpašumu, kā arī tas nevar tikt lietots citiem nolūkiem kā novērtējuma uzdevumā teikts, bez iepriekšējas novērtētāju un pasūtītāja rakstveida piekrišanas katrā gadījumā atsevišķi.
8. Vērtētāju pienākums nav liecināt tiesas procesā vai būt par lieciniekiem izmeklēšanas gaitā, kas varētu tikt ierosināta saistībā ar vērtējamo Objektu, ja vien šāda nepieciešamība ar tiem netiek iepriekš īpaši saskaņota.
9. Vairums pieņēmumu un aprēķinu, kas lietoti novērtējumā, attiecas tikai uz konkrēto atskaiti un nav lietojami atrauti no tās konteksta.
10. Notikumi vai darījumi, kas notikuši pēc novērtēšanas datuma, vai par kuriem informācija saņemta pēc atskaites nodošanas, nav ietverti vērtējumā un vērtētāji par tiem neatbild.
11. Noteiktās vērtības ir spēkā pie esošajiem LR normatīvajiem aktiem. Šo normatīvo aktu izmaiņu gadījumā noteiktās vērtības var mainīties.

6. VĒRTĒTĀJU NEATKARĪBAS APLIECINĀJUMS

Mēs apliecinām, ka pamatojoties uz mūsu pārlicību un zināšanām:

- tiek uzskatīts, ka faktu konstatācija, ko satur šis ziņojums, ir patiesa un pareiza,
- secinājumus un aprēķinu rezultātus iespaido tikai atskaites tekstā minētie pieņēmumi un tos ierobežojošie apstākļi,
- tās ir mūsu personīgās domas, viedokļi un secinājumi,
- mums nav pašreizējas vai perspektīvas intereses par vērtējamo īpašumu un mums nav personīgu interešu vai aizspriedumu attiecībā uz tām pusēm, kas saistītas ar novērtējamo Objektu,
- mūsu darba apmaksā nav atkarīga no iepriekšnoteiktas vērtības paziņošanas vai vērtību virzīšanas tā, lai tās nāktu par labu klientam, vērtības noteikšanas lieluma, nonākšanas pie iepriekš izvirzīta rezultāta vai kāda cita sekojoša notikuma,
- secinājumi tika veikti un šī atskaite sagatavota saskaņā ar Latvijas Īpašuma vērtēšanas standartiem LVS 401:2013,
- vērtējamā īpašuma apskati klātienē veica asistents Dainis Caune, pēc kuras tika sastādīta šī atskaite.

Sertificēts nekustamo īpašumu vērtētājs
(profesionālās kvalifikācijas sertifikāts nr.26)

Arvīds Badūns

Pielikumi
(dokumentu kopijas)