

# LATVIJAS REPUBLIKA

## APGRŪTINĀJUMU PLĀNS

Zemes vienības kadastra apzīmējums: 01000930702

Adrese: Muižas iela 5, Rīga

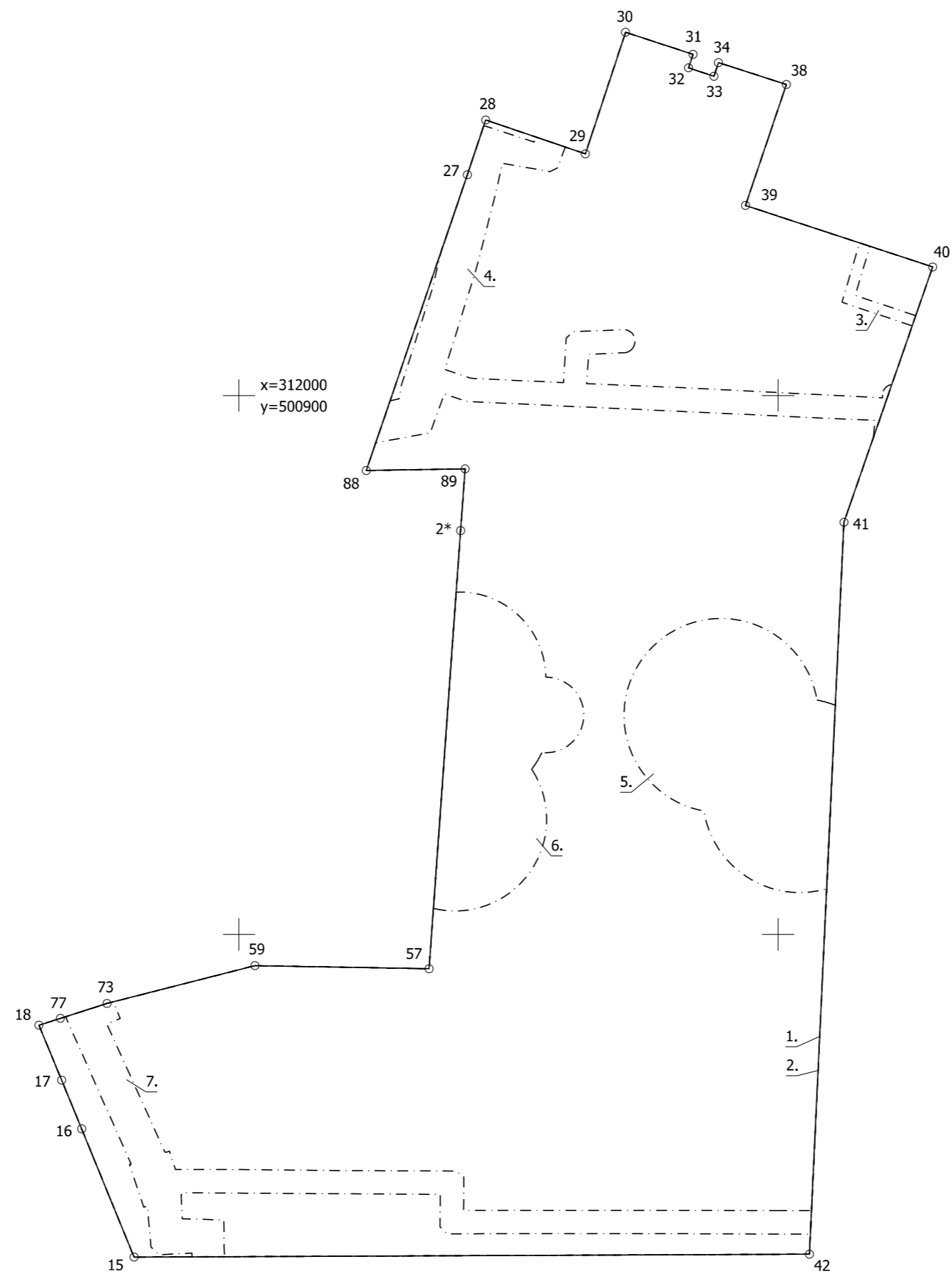
Apgrūtinājumu saraksts:

1.	7312070202 - navigācijas tehniskā līdzekļa aviācijas gaisa kuģu lidojumu drošības nodrošināšanai tālās ietekmes zona - 1.9251 ha
2.	7314020102 - vides un dabas resursu aizsardzības aizsargjoslas (aizsardzības zonas) teritorija ap kultūras pieminekli pilsētās - 1.9251 ha
3.	7312040100 - ekspluatācijas aizsargjoslas teritorija gar pazemes elektronisko sakaru tīklu līniju un kabeļu kanalizāciju - 0.0047 ha
4.	7312060100 - ekspluatācijas aizsargjoslas teritorija gar pazemes siltumvadu, siltumapgādes iekārtu un būvi - 0.0899 ha
5.	7313080300 - aizsargājama koka (dižkoka) teritorija - 0.1421 ha
6.	7313080300 - aizsargājama koka (dižkoka) teritorija - 0.1061 ha
7.	7312060100 - ekspluatācijas aizsargjoslas teritorija gar pazemes siltumvadu, siltumapgādes iekārtu un būvi - 0.0921 ha
8.	7312010300 - ekspluatācijas aizsargjoslas teritorija gar pašteses kanalizācijas vadu - 0.1065 ha
9.	7313080300 - aizsargājama koka (dižkoka) teritorija - 0.0457 ha
10.	7313080300 - aizsargājama koka (dižkoka) teritorija - 0.1695 ha
11.	7312030100 - ekspluatācijas aizsargjoslas teritorija gar ielu vai ceļu – sarkanā līnija - 0.0062 ha
12.	7312040200 - ekspluatācijas aizsargjoslas teritorija gar elektronisko sakaru tīklu gaisvadu līniju - 0.0135 ha
13.	7313080300 - aizsargājama koka (dižkoka) teritorija - 0.0023 ha
14.	7312010101 - ekspluatācijas aizsargjoslas teritorija ap ūdensvadu, kas atrodas līdz 2 metru dziļumam - 0.0941 ha

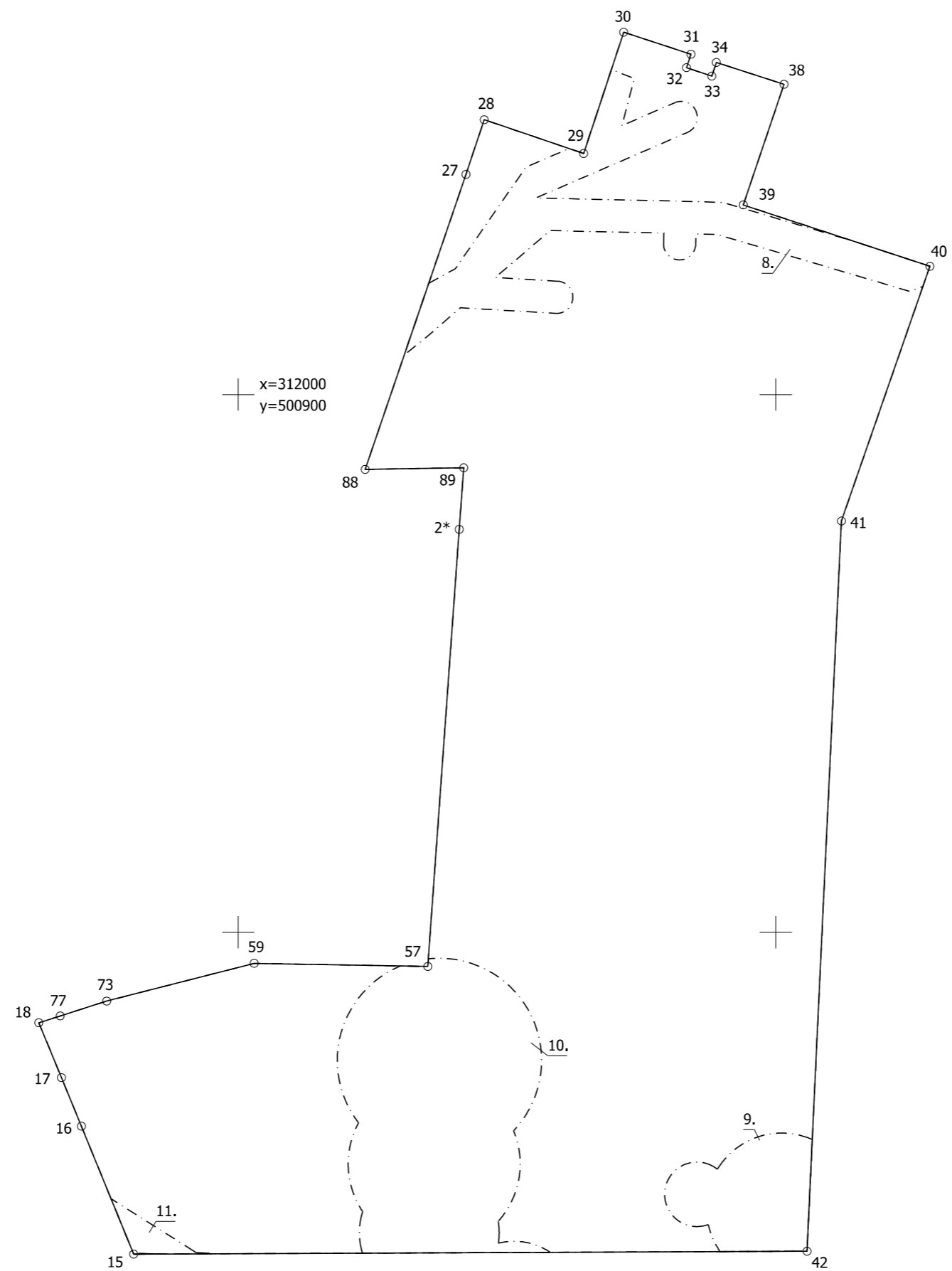
Plānā attēlota informācija par apgrūtinājumiem: 15.05.2023.

Plāna mērogs 1: 1000

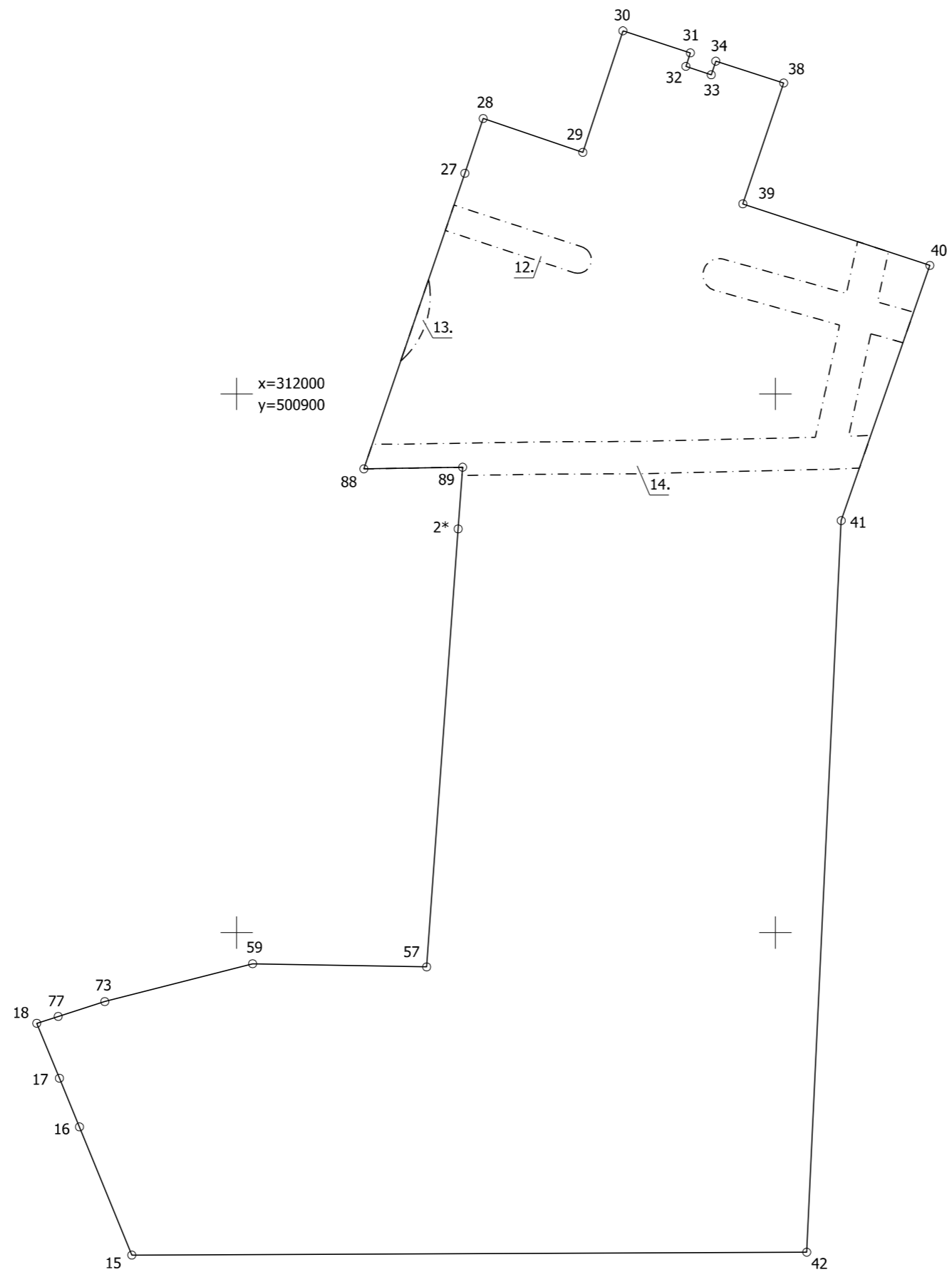
Zemes vienības platība: 1.9251 ha



ZEMES ROBEŽU PLĀNS	01000930702	Plāna mērogs 1: 1000	2.lapa no 4
Mērnieks Jana Brice sertifikāta Nr. AB0210	Plāns sagatavots atbilstoši Ministru kabineta 2011.gada 27.decembra noteikumiem Nr.1019 "Zemes kadastrālās uzmērīšanas noteikumi"		



ZEMES ROBEŽU PLĀNS	01000930702	Plāna mērogs 1: 1000	3.lapa no 4
Mērnieks Jana Brice sertifikāta Nr. AB0210	Plāns sagatavots atbilstoši Ministru kabineta 2011.gada 27.decembra noteikumiem Nr.1019 "Zemes kadastrālās uzmērīšanas noteikumi"		



ZEMES ROBEŽU PLĀNS	01000930702	Plāna mērogs 1: 1000	4.lapa no 4
Mērnieks Jana Brice sertifikāta Nr. AB0210	Plāns sagatavots atbilstoši Ministru kabineta 2011.gada 27.decembra noteikumiem Nr.1019 "Zemes kadastrālās uzmērīšanas noteikumi"		