

Atskaite
par nekustamā īpašuma – zemes vienības
„Pīlādzis”, Dricānu pagasts, Rēzeknes novads
novērtēšanu



Pasūtītājs:

**Rēzeknes novada pašvaldības iestāde „Dricānu
apvienības pārvalde”**

Novērtēšanas datums:

2026.gada 31.marts

2026.gada 31.martā
Reģ. Nr. Z – 26/121

Rēzeknes novada pašvaldības iestādei
„Dricānu apvienības pārvalde”

*Novērtējuma atskaite un tai pievienotie dokumenti paredzēti
tikai atskaitē uzrādītajam mērķim un nododami tikai ar to
saistītajām fiziskajām un juridiskajām personām.*

SLĒDZIENS

par nekustamā īpašuma – zemes vienības „Pīlādzis”, Dricānu pagastā, Rēzeknes novadā tirgus vērtību

Cienītās dāmas, godātie kungi!

Saskaņā ar līgumu Nr. DRICPA/2026/5.5/53 un vērtēšanas uzdevumu, sertificēts nekustamā īpašuma vērtētājs Juris Guntis Vjakse sadarbībā ar nekustamā īpašuma vērtētāja asistenti Lailu Buli ir veikuši nekustamā īpašuma – zemes vienības „Pīlādzis”, **Dricānu pagastā, Rēzeknes novadā**, (turpmāk tekstā OBJEKTS) novērtējumu, nosakot tā *tirgus vērtību*, atbilstoši situācijai īpašumā vērtēšanas datumā.

Atskaitē ar jēdzienu „OBJEKTS” tiek saprasts Latgales rajona tiesas Dricānu pagasta zemesgrāmatas nodaļjumā Nr. 100000943603 nostiprināts Rēzeknes novada pašvaldībai, reģistrācijas numurs 90009112679, piederošs nekustamais īpašums ar kadastra numuru 7850 008 0220, kas sastāv no **zemes vienības ar kadastra apzīmējumu 7850 008 0200, 0,4252 ha platībā**.

OBJEKTS ir novērtēts saskaņā ar Latvijas standartu „Īpašumu vērtēšana” LVS 401:2013.

OBJEKTA novērtējuma atskaites derīguma termiņš ir 6 (seši) mēneši.

OBJEKTA vērtēšanai izmantota *tirgus (salīdzināmo darījumu) pieeja*.

Vērtēšanas mērķis: noteikt minētā OBJEKTA visticamāko tirgus vērtību vērtēšanas datumā atsavināšanai izsolē.

**Pēc veiktā novērtējuma 2026.gada 31.martā
visiespējamākā OBJEKTA tirgus vērtība ir
EUR 1 100
(viens tūkstotis viens simts eiro).**

Noteiktā vērtība ir piemērojama tikai gadījumā, ja tiek atsavinātas pilnas īpašumtiesības uz vērtējamo OBJEKTU, tā sastāvs un tehniskais stāvoklis atbilst vērtēšanas atskaitē konstatētajam.

Šajā atskaitē tiek uzskatīts, ka īpašniekam ir pilnas tiesības rīkoties ar OBJEKTU, tas ir brīvs no jebkāda veida apgrūtinājumiem vai apķīlājumiem un to var realizēt atklātā un konkurējošā nekustamo īpašumu tirgū. Iegūtie rezultāti nav attiecināmi uz kādu citu datumu.

Vērtēšanas atskaite ir sagatavota, ņemot vērā atskaitē aprakstītos pieņēmumus un ierobežojošos faktorus, kā arī informāciju, ko satur Jūsu iesniegtās dokumentu kopijas, kuras ir pievienotas atskaitē pielikumos un ir uzskatāmas par šīs atskaites neatņemamu sastāvdaļu.

SIA „Dzieti” ir neatkarīga firma, un šajā atskaitē ir parādīts labākais viedoklis, kādu varēja pieņemt, ņemot vērā vērtētājam pieejamo informāciju.

Cienā

SIA „Dzieti” valdes priekšsēdētājs Juris Guntis Vjakse

DOKUMENTS PARAKSTĪTS AR DROŠU ELEKTRONISKO PARAKSTU UN SATUR LAIKA ZĪMOGU

SATURA RĀDĪTĀJS

DARBA UZDEVUMS	4
GALVENĀ INFORMĀCIJA PAR NEKUSTAMO ĪPAŠUMU	4
LABĀKAIS IZMANTOŠANAS VEIDS.....	5
NEKUSTAMĀ ĪPAŠUMA TIRGUS ANALĪZE	6
VĒRTĒŠANAS METODIKA UN VĒRTĒŠANAS PIEEJAS IZVĒLE	7
VĒRTĒŠANAS PIEEJAS IZVĒLE	9
NOVĒRTĒJAMĀ OBJEKTA ĢEOGRĀFISKAIS NOVĪETOJUMS	10
NOVĒRTĒJAMĀ OBJEKTA PLĀNOTĀ (ATĻAUTĀ) IZMANTOŠANA	11
NOVĒRTĒJAMĀ OBJEKTA VIZUĀLAIS MATERIĀLS.....	12
NEKUSTAMĀ ĪPAŠUMA NOVĒRTĒJUMS	13
OBJEKTA NOVĒRTĒJUMS AR TIRGUS (SALĪDZINĀMO DARĪJUMU) PIEEJU	13
NOVĒRTĒJAMĀ UN SALĪDZINĀMO OBJEKTU ĢEOGRĀFISKAIS NOVĪETOJUMS	15
SECINĀJUMI	17
ATBILSTĪBAS APLIECINĀJUMS	17
PIENĒMUMI UN IEROBEŽOJOŠIE FAKTORI	18

PIELIKUMI (kopijas)

- 1.pielikums – iesniegums;
- 2.pielikums – zemesgrāmatas nodalījums;
- 3.pielikums – zemes robežu plāns
- 4.pielikums – situācijas plāns;
- 5.pielikums – apgrūtinājumu plāns;
- 6.pielikums – kadastra informācija par zemes vienību;
- 7.pielikums – informatīvā izdruka no Kadastra informācijas sistēmas teksta datiem;
- 8.pielikums – kompetences sertifikāts nekustamā īpašuma vērtēšanai;
- 9.pielikums – nekustamo īpašumu vērtētāja profesionālās kvalifikācijas sertifikāts;
10. pielikums – komersanta reģistrācijas apliecība.

DARBA UZDEVUMS

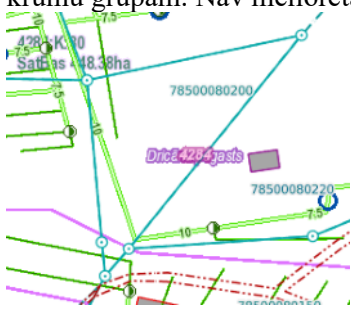
Noteikt nekustamā īpašuma – zemes vienības „Pīlādzis”, Dricānu pagastā, Rēzeknes novadā, *tirgus vērtību* vērtēšanas datumā.

Vērtības definīcija (Latvijas standarts „Īpašumu vērtēšana” LVS 401:2013):

Tirgus vērtība ir aprēķināta summa, par kādu īpašuma vērtēšanas datumā īpašumam būtu jāpāriet no viena īpašnieka pie otra savstarpēji nesaistītu pušu darījumā starp labprātīgu pārdevēju un labprātīgu pircēju pēc atbilstoša piedāvājuma, katrai no pusēm rīkojoties kompetenti, ar aprēķinu un bez piespiešanas (Latvijas standarts „Īpašumu vērtēšanas” LVS 401:2013).

GALVENĀ INFORMĀCIJA PAR NEKUSTAMO ĪPAŠUMU

Adrese	„Pīlādzis”, Dricānu pagasts, Rēzeknes novads
Nosaukums	Pīlādzis
Kadastra numurs	7850 008 0220
Zemes vienības kadastra apzīmējums	7850 008 0200
Īpašumtiesības	Uz 2025.gada 28.marta uzziņas par pašvaldībai piekrietošu zemes gabalu Nr. RNP/2026/12.2.3/67 pamata, īpašuma tiesības uz vērtējamo OBJEKTU nostiprinātas Rēzeknes novada pašvaldībai, reģistrācijas numurs 90009112679.
Apgrūtinājumi Zemesgrāmatā	Nav informācijas.
Apgrūtinājumi apgrūtinājumu plānā	1.Atzīme – pierobeža – 0,4252 ha;
Apgrūtinājumi Valsts zemes dienesta izdrukā	1.Atzīme – pierobeža – 0,4252 ha; 2.Atzīme – ekspluatācijas aizsargjoslas teritorija ap navigācijas tehnisko līdzekli, kas paredzēts valsts aizsardzības vajadzībām – 0,4252 ha. Esošie apgrūtinājumi būtiski neietekmē OBJEKTA izmantošanas iespējas.
Nomas līgums	Nav informācijas.
Vērtējuma pasūtītājs	Rēzeknes novada pašvaldības iestāde „Dricānu apvienības pārvalde”.
Vērtējuma mērķis	Noteikt minētā OBJEKTA visticamāko tirgus vērtību vērtēšanas datumā atsavināšanai izsolē.
Objekta apsekošanas datums	2026.gada 14.marts.
Objekta apsekotājs	Juris Guntis Vjakse.
Informācija par vērtējamo OBJEKTU (zemes vienība ar kadastra apzīmējumu 7850 008 0200):	
Domājamās daļas	1
Zemes vienības kadastrālā vērtība uz 23.12.2025. un 14.01.2025.	595 EUR – fiskālā kadastrālā vērtība. 1 191 EUR – universālā kadastrālā vērtība.
ESG faktoru analīze	ESG faktoru ietekme uz tirgus vērtību ir zema/minimāla: <ul style="list-style-type: none"> • Plūdu riska scenāriji 1/10 gados: nē; • Plūdu riska scenāriji 1/100 gados: nē (Avots: Latvijas vides, ģeoloģijas un metodoloģijas centrs (2026). Latvijas plūdu riska un plūdu draudu kartes. https://videscentrs.lv/gmc.lv/iebuve/vets/pludu-riska-un-pludu-draudu-kartes, sk. 31.03.2026.); • ūdenstilpnes krasta erozijas risks – mazs; • ūdens erozijas risks – mazs; • vēja erozijas risks – mazs; • karstuma viļņu risks – mazs; • savvaļas ugunsgrēku risks – mazs; • vētras risks – mazs; • īpaši smagi nokrišņu risks – mazs.

Zemes vienības platība un lietošanas veidu eksplikācija pēc situācijas plāna	0,4252 ha, t.sk. 0,4252 ha – pārējā zeme.
LIZ kvalitātes novērtējums ballēs	-
Zemes vienības konfigurācija, reljefs	Konfigurācija – neregulāra trīsstūra forma, reljefs – līdzens.
Gruntsūdens līmenis	Zems.
Komunikācijas	Nav
Labiekārtojums	Nav veikts īpašs teritorijas labiekārtojums.
Zemes vienības plānotais (atļautais) izmantošanas veids	Saskaņā ar Rēzeknes novada Dricānu pagasta teritorijas funkcionālā zonējuma karti, zemes vienība atrodas lauksaimniecības un mežu teritorijā.
Zemes vienības lietošanas mērķis	Lauksaimnieciska rakstura uzņēmumu apbūve (kods 1003).
Zemes vienības raksturojums	<p>Nav sakopta zemes vienība. Nav deklarēta LAD kartē. Visa zemes vienība ir aizaugusi ar atsevišķi stāvošiem kokiem un krūmu grupām. Nav meliorēta zeme.</p>  <p>Avots: LVM, VZD, LĢIA, SIA "Jāņa Sēta" (2026). Meliorācijas kadastra informācijas sistēma https://www.melioracija.lv/?loc=694442;281965;13, sk. 31.03.2026.</p>
Piebraukšana	Piebraukšanas iespējas vērtējamas kā ierobežotas – nepieciešams šķērsot citus īpašumus.
Pašreizējā izmantošana	LIZ.
Labākais izmantošanas veids	LIZ.
Apkārtne	Vērtējamais OBJEKTS atrodas Rēzeknes novadā, Dricānu pagastā, vietā ar vāji attīstītu sociālo infrastruktūru. Netālu atrodas Dricānu ciems – aptuveni 1,2 km attālumā. Zemes vienība atrodas ~ 20,4 km attālumā no novada centra – Rēzeknes pilsētas centra. Tuvāko apkārtni veido lauksaimniecībā izmantojamās zemes, mežu teritorijas, viensētas, rūpnieciskās ražošanas teritorijas, ūdens teritorijas. 1,2 km attālumā atrodas starppilsētu autobusu pietura. Netālu atrodas vietējais Latvijas autoceļš V552 Ciskādi—Dricāni.
Piezīmes	-

LABĀKAIS IZMANTOŠANAS VEIDS

Labākā un efektīvākā izmantošana ir aktīva tāda izmantošana, pie kuras tiek iegūts maksimālais labums, un kas ir reāli iespējama, tiesiska un finansiāli pamatota. Labākā un efektīvākā izmantošana var sakrist ar aktīva pašreizējo izmantošanas veidu, vai arī var būt kāds cits alternatīvs izmantošanas veids. (LVS 401:2013 p.3.12.4.)

Labākās un efektīvākās izmantošanas noteikšana ietver šādus apsvērumus:

- lai noteiktu, vai kāda izmantošana ir reāli iespējama, vērā ir ņemami tikai tie apsvērumi, ko par saprātīgiem uzskata tirgus dalībnieki;
- lai atspoguļotu prasību, ka izmantošanai ir jābūt tiesiskai, ir jāņem vērā visi esošie īpašuma lietošanas juridiskie ierobežojumi, piemēram, zonējums;
- prasība, ka izmantošanai ir jābūt finansiāli iespējamai paredz izvērtēt, vai pastāv kāda alternatīva, fiziski iespējama un juridiski pieļaujama izmantošana, kas, ņemot vērā ar

īpašuma izmantošanas veida maiņu saistītās izmaksas, tipiskam tirgus dalībniekam nodrošinātu tādu ienesīguma līmeni, kas būtu augstāks un pārsniegtu īpašuma ienesīgumu pie esošās izmantošanas. (LVS 401:2013 p.3.12.6.)

Analizējot nekustamo īpašumu tirgus situāciju, atrašanās vietu un īpašuma raksturu, vērtētājs secina, ka labākais vērtējamā nekustamā īpašuma izmantošanas veids ir lauksaimniecībā izmantojama zeme.

NEKUSTAMĀ ĪPAŠUMA TIRGUS ANALĪZE

Lai spētu objektīvi veikt tirgus situācijas analīzi, ir jāvadās no vispārpieņemta atzinuma, ka ekonomikas attīstība ir vienots veselums un izmaiņas vienā no tās sistēmām neizbēgami izsauc izmaiņas kādā citā – tās atrodas mijiedarbībā. Līdzīgi ir arī ar nekustamo īpašumu tirgu, kas atrodas mijiedarbībā ar tādiem faktoriem kā iekšzemes kopprodukts, banku procentu likmes, būvniecības izmaksas, mazumtirdzniecības apgrozījums, darba algas rādītāji, demogrāfiskā situācija, u.c.

Nekustamā īpašuma tirgū izveidojušās noteiktas tirgus segmentu cenu robežas, gandrīz izzuduši spekulatīvi darījumi. Tirgus attīstību bremzējošie faktori nav mainījušies, tie joprojām ir valsts ekonomikas zemie attīstības tempi, aktuālās sociālās problēmas – demogrāfiskā situācija, zemā darba samaksa, bezdarbs. Darījumiem bieži ir piespiedu pārdošanas raksturs un īpašumus izsolēs iegādājas ar bankām saistīti uzņēmumi. Vietējie uzņēmēji, kā arī novadu un pagastu pārvaldes savu attīstību veicina piesaistot ES fondu līdzekļus, taču nozīmīgai uzņēmējdarbības izaugsmei ar to bieži ir par maz. Nerezidentu ietekme uz nekustamo īpašumu tirgu reģionos nav būtiska. Nekustamā īpašuma tirgu būtiski ietekmēs arī epidemioloģiskā situācija Latvijā un pasaulē.

Reģionu pilsētās darījumi pārsvarā notiek ar dzīvokļiem, individuālajām dzīvojamām mājām, tirdzniecības un pakalpojumu objektiem, kamēr laukos – ar lauksaimniecībā un mežsaimniecībā izmantojamām zemēm un lauku viensētām. Lauksaimniecības un mežsaimniecības nozares uzņēmumiem, kas savu saimniecisko darbību veic lauku reģionos, ir brīvāk pieejami apgrozāmie līdzekļi, kurus to īpašnieki izvēlas investēt nekustamajos īpašumos. Pārsvarā tie orientējas uz sev tuvējo zemju iegādi, tādējādi paplašinot savus īpašumus, līdz ar to veicinādami savu uzņēmējdarbību un attīstību.

Darījumi ar LIZ objektiem notiek regulāri praktiski visā Latvijas teritorijā. Cenas svārstās vidēji no 1 500 - 4 000 EUR/ha Latgalē un līdz pat 12 000 EUR/ha Zemgalē. LIZ pārsvarā iegādājas vietējie lauksaimnieki un ārvalstu investori. Pieprasījums pēc LIZ Latgales reģionā ir augsts, tiek pieprasīti apstrādāti LIZ laukumi ar izdevīgu ģeogrāfisko izvietojumu. Būtisku ietekmi uz zemes gabalu vērtību atstāj to platība, konfigurācija, apstrādes iespējas, piebraukšanas iespējas un lauksaimnieciskais stāvoklis. Pieprasījums pēc zemes gabaliem ar platību zem 5 ha ir zems, tās, galvenokārt, veidojas no blakus esošo objektu īpašnieku puses.

Trīs gadu laikā Rēzeknes novadā tika reģistrēti ~ 2 238 pirkšanas/pārdošanas darījumi ar zemes īpašumiem. No kuriem pārdots viss īpašums nevis domājamās daļas, neapbūvēti lauksaimniecībā izmantojamās zemes īpašumi, ar nekustamā īpašuma lietošanas mērķi – zeme, uz kuras galvenā saimnieciskā darbība ir lauksaimniecība, kods 0101, tika reģistrēti 1 175 pirkuma/ pārdevuma darījumi. Platībā līdz 2 ha tika reģistrēti 292 pirkuma/pārdevuma darījumi. Dricānu pagastā tika reģistrēti 54 pirkšanas/pārdošanas darījumi ar neapbūvētu lauksaimniecības zemi. Platībā līdz 2 ha tika reģistrēti 8 pirkuma/pārdevuma darījumi, cenas 1 ha svārstās no 230 līdz 3 847 EUR/ha robežās, vidēji 2 034 EUR/ha. Audriņu pagastā tika reģistrēti 53 pirkšanas/pārdošanas darījumi ar neapbūvētu lauksaimniecības zemi. Platībā līdz 2 ha tika reģistrēti 17 pirkuma/pārdevuma darījumi, cenas 1 ha svārstās no 356 līdz 10 667 EUR/ha robežās, vidēji 2 164 EUR/ha. Salīdzināmie darījumi tika izvēlēti pēc ģeogrāfiskā izvietojuma – netālu no vērtējamā objekta, Rēzeknes pilsētas apkārtnē. Daudzi darījumi tika veikti ne tikai ar lauksaimniecības zemi, bet arī ar meža zemi, kā arī daudzi darījumi neatbilda pēc objekta

platības. Tirgū vēl aizvien ir sastopami spekulatīvie darījumi. Šie darījumi neatspoguļo esošo tirgus situāciju. (Avots: Cenu Banka (2026). Cenubanka. <https://cenubanka.lv/lv/objects>, sk. 31.03.2026.)

Ņemot vērā OBJEKTA ģeogrāfisko izvietojumu un fizisko stāvokli, pēc vērtētāja uzskatiem, tā realizācijas iespējas vērtējamas kā labas/vidējas.

Faktori, kas ietekmē nekustamā īpašuma vērtību

- īpašums atrodas Rēzeknes novadā, Dricānu pagastā, apvidū ar vāji attīstītu sociālo infrastruktūru;
- zemes vienības lietošanas mērķis: lauksaimnieciska rakstura uzņēmumu apbūve (kods 1003);
- saskaņā ar Rēzeknes novada Dricānu pagasta teritorijas funkcionālā zonējuma karti, zemes vienība atrodas lauksaimniecības un mežu teritorijā;
- labākais izmantošanas veids: LIZ;
- gruntsūdens līmenis – zems, zemes vienības reljefs – līdzens, konfigurācija – neregulārs trīsstūris;
- zemes vienības kopējā platība ir 0,4252 ha, t.sk. 0,4252 ha – pārējā zeme; nNav sakopta zemes vienība. Nav deklarēta LAD kartē. Visa zemes vienība ir aizaugusi ar atsevišķi stāvošiem kokiem un krūmu grupām. Nav meliorēta zeme;
- piebraukšanas iespējas pie objekta vērtējamas kā ierobežotas – nepieciešams šķērsot citus īpašumus;
- ir reģistrēti apgrūtinājumi, kas būtiski neietekmē zemes vienības izmantošanas iespējas;
- ESG faktoru ietekme uz tirgus vērtību ir zema/minimāla.

Vērtējuma aprēķini tiek veikti pieņemot, ka:

- īpašums nav ieguldīts uzņēmējdarbības pamatkapitālā;
- ar īpašumu nav izdarīts galvojums;
- tajā nav veikti neatdalāmie ieguldījumi, uz kuriem varētu pretendēt trešās personas;
- nekustamais īpašums nav iekļāts vai apgrūtināts ar jebkādiem citiem apgrūtinājumiem, izņemot vērtējumā uzrādītos.

VĒRTĒŠANAS METODIKA

Iepriekšējās šīs atskaites sadaļās ir aplūkota informācija (fiziskie, ekonomiskie un socioloģiskie faktori), uz kuru balstoties tiek izvēlētas vērtēšanas pieejas.

Vērtēšanas pieejas izvēle: saskaņā ar Latvijas standartu „Īpašumu vērtēšana”, pastāv trīs vispārpieņemtas īpašuma vērtēšanas pieejas. Tās ir *Tirgus (salīdzināmo darījumu) pieeja (1)*, *Ienākumu pieeja (2)* un *Izmaksu (3) pieeja*.

(1) Tirgus (salīdzināmo darījumu) pieeja

Ar tirgus (salīdzināmo darījumu) pieeju tiek iegūts vērtības indikators, kura pamatā ir vērtējamā aktīva un līdzīgu vai identisku aktīvu, par kuru cenām ir pieejama informācija, salīdzinājums. Šīs pieejas pirmais solis ir darījumu ar identiskiem vai līdzīgiem aktīviem, kas nesen ir notikuši tirgū, cenu izvērtēšana. Ja pēdējā laikā ir notikuši tikai daži darījumi, var būt lietderīgi izvērtēt identisku vai līdzīgu aktīvu, kas ir paredzēti vai tiek piedāvāti pārdošanai, cenas ar noteikumu, ka šī informācija ir pilnīgi precīza un tiek kritiski analizēta. Tāpat var būt nepieciešams koriģēt informāciju par citu darījumu cenām ar mērķi atspoguļot jebkuras faktisko darījuma apstākļu un vērtības bāzes atšķirības, kā arī pieņēmumus, kas ir izvirzīti vērtēšanas vajadzībām. Vērtējamam aktīvam un citos darījumos iesaistītajiem aktīviem var būt arī atšķirīgi juridiskie, ekonomiskie vai fiziskie raksturlielumi.

Ar nekustamo īpašumu saistītās tiesības nav viendabīgas. Pat ja zemei un ēkām, uz kurām attiecas vērtējamās tiesības, ir ar citiem tirgū pārdotiem īpašumiem identiskas fiziskās īpašības,

to atrašanās vieta būs atšķirīga. Neskatoties uz šīm atšķirībām, tirgus pieceja ir visbiežāk lietotā ar nekustamo īpašumu saistīto tiesību vērtēšanas pieceja.

Lai salīdzinātu vērtējamo objektu ar citu tirgū nesen pārdotu vai vērtēšanas datumā tirgū pieejamu ar nekustamo īpašumu saistīto tiesību pārdevumu vai piedāvājumu cenām, tiek izraudzītas piemērotas salīdzināšanas vienības. Salīdzināšanas vienības, kuras parasti izmanto pārdevumu cenu analīzē, ir aprēķinātā viena ēkas platības kvadrātmetra cena vai zemes hektāra pārdošanas cena. Citas cenu salīdzināšanas vienības, ko izmanto gadījumos, kad dažādiem objektiem ir pietiekami atbilstoši fiziskie raksturlielumi, ir cenas par viesnīcas numuru vai cena par vienu produkcijas vienību, piemēram, par iegūto lauksaimniecības kultūru ražu no hektāra. Salīdzināšanas vienība ir pareiza tikai tad, ja tā ir konsekventi izvēlēta un piemērota katra vērtējamā īpašuma un salīdzināmo objektu analīzē. Jebkurai izmantotajai salīdzināšanas vienībai, ciktāl iespējams, būtu jāatbilst tādai, kādu parasti izmanto attiecīgā tirgus dalībnieki.

Tirgus vērtību nosaka zemākā cena, par kuru būtu iespējams iegādāties labāko alternatīvu, kas var būt līdzīga vai identiska konkrētajai precei vai pakalpojumam. Lai aprēķinātu vērtējamā objekta tirgus vērtību, konkrētā īpašuma raksturojošos parametrus salīdzina ar līdzīgiem, pēc kvalitātes un izmantošanas veida, objektu parametriem, veicot salīdzināmo objektu cenu korekcijas, atbilstoši konstatētajām cenu ietekmējošām parametru atšķirībām. Korekcijas faktori un to lielums parasti balstās uz konkrētā nekustamā īpašuma segmenta ilgtermiņa tirgus izpēti un tirgus vērtību ietekmējošo faktoru izpēti. Būtiskākie aprēķinu gaitā pielietotie faktori - īpašuma tiesību, darījuma (pārdošanas) nosacījumu, finansēšanas nosacījumu, tirgus (darījuma laika) apstākļu faktors, atrašanās vietas, objekta fiziskā raksturojuma (platība, tehniskā stāvokļa, kvalitātes, labiekārtotības, inženierkomunikāciju un citi) faktors, izmantošanas veida un ekonomiskie faktori (nomas līgumi, izmantošanas ierobežojumi, specifiski nodokļi un nodevas).

Nekustamā īpašuma tirgus stāvokļa strauju izmaiņu periodus raksturo krasas cenu svārstības, kas var turpināties vairākus gadus, līdz tirgus atgriezīsies līdzsvarotā stāvoklī. Arī krasas svārstības ekonomikā kopumā var radīt plašas tirgus cenu svārstības. Tirgos ar lejupejošu cenu un zemu pieprasījuma līmeni ne vienmēr būs pietiekams skaits "labprātīgu" pārdevēju. Daži darījumi var saturēt finansiāla vai citāda rakstura piespiedu elementus vai notikt apstākļos, kas samazina vai pat izslēdz dažu pārdevēju vēlēšanos pārdot. Vērtētajam jāievēro šāda tirgus visi būtiskie faktori un jāizvērtē konkurējošo darījumu vai piedāvājumu ietekme un to atbilstība tirgus vērtības definīcijai. Ziņas par darījumiem, kuri ievērojami atšķiras no vidējā tirgus datiem tiek vai nu atnestas vai ievērtētas ar būtiskāku korekcijas soli.

(2) Ienākumu pieceja

Ar ienākumu pieceju tiek iegūts vērtības indikators, kura pamatā ir nākotnes naudas plūsmu pārvēršana vienā lielumā – kapitāla pašreizējā vērtībā.

Ienākumu piecejas ietvaros ietilpst šādas metodes:

- a) ienākumu tiešā kapitalizācija, ar kuru tipiskiem viena perioda ienākumiem tiek piemērota visus riskus aptveroša vai kopējā kapitalizācijas likme,
- b) diskontētās naudas plūsmas metode, ar kuru vairāku nākamo periodu naudas plūsmas ar atbilstošu diskonta likmi tiek kapitalizētas to pašreizējā vērtībā,
- c) dažādi opciju cenu veidošanas modeļi.

Atkarībā no prognozējamās naudas plūsmas periodiskuma ienākumu piecejā pielieto ienākumu naudas plūsmas diskontēšanu vai ienākumu tiešo kapitalizāciju. Ienākumus veido visa veida ienākumi, ko īpašnieks gūst no īpašuma visā tā valdīšanas laikā, kas nekustamā īpašuma vērtēšanā visbiežāk ir ienākumi no ēku vai zemes nomas maksām, no kā aprēķinu periodos tiek atskaitīti ar šo ienākumu nodrošināšanu saistītie izdevumi.

Ienākumu tiešo kapitalizāciju pielieto īpašumiem, kuriem jau vērtēšanas brīdī tiek prognozēta ilgtermiņā stabila naudas plūsma, kas atbilst objekta labākās un efektīvākās izmantošanas nosacījumiem.

Naudas plūsmas diskontēšanu pielieto īpašumiem, kuriem aprēķinu periodos tiek prognozēta mainīga naudas plūsma (mainīgas ienākumu vai izdevumu pozīcijas). Aprēķinu

beigu brīdi jeb reversijas brīdi un periodu skaitu nosaka prognozējot naudas plūsmas stabilizācijas brīdi.

(3) Izmaksu pieeja

Izmaksu pieeju parasti izmanto gadījumos, kad nav pierādījumu par līdzīgu īpašumu darījuma cenām, vai arī kad nav nosakāma ar attiecīgajām īpašnieka tiesībām saistītā faktiskā vai nosacītā ienākumu plūsma. Ar izmaksu pieeju tiek iegūts vērtības indikators, kas balstās uz ekonomikas principu, ka pircējs par aktīvu nemaksās vairāk par paredzamajām identiskas lietderības aktīva iegādes, vai izveides izmaksām. Šī pieeja ir balstīta uz principu, ka gadījumā, ja nepastāv līdzvērtīga aktīva radīšanai nepieciešamā laika, neērtību, risku vai citu faktoru problēmas, tad cena, ko pircējs tirgū maksātu par vērtējamo aktīvu, nebūtu lielāka par ekvivalenta aktīva iegādes vai izveides izmaksām. Bieži vien vērtējamais aktīvs, ņemot vērā tā vecumu vai nolietojumu, ir mazāk pievilcīgs kā alternatīvs aktīvs, ko būtu iespējams iegādāties vai izveidot. Šādos gadījumos, atkarībā no izvēlētajā vērtības bāzes, var būt nepieciešamas alternatīvā aktīva izmaksu korekcijas.

Īpašuma izmaksu aprēķinu pamatā ir vai nu atjaunošanas izmaksas vai aizvietošanas izmaksas. Atjaunošanas izmaksas ir izmaksas, kas vajadzīgas lai radītu īpašuma faktisku kopiju, izmantojot identiskus materiālus un celtniecības metodes. Atjaunošanas izmaksas praksē pielieto reti, galvenokārt tiek pielietota aizvietošanas izmaksu metode, kas paredz modernu ekvivalentu ar līdzīgu lietderību, izmantojot šobrīd tirgū lietojamus materiālus, konstrukcijas un tehnoloģijas. Bieži vien vērtējamais objekts, ņemot vērā apbūves vecumu, fizisko un funkcionālo nolietojumu, kā arī ārējo faktoru ietekmi, ir mazāk pievilcīgs par modernu ekvivalentu. Šo nolietojuma faktoru ievērtēšanai noteiktajai aizvietošanas izmaksu vērtībai pielieto atbilstošas korekcijas. Aizvietošanas izmaksas tiek noteiktas izvērtējot konkrētā brīža vidējās būvzmaksas.

Vērtības zudumi jeb nolietojumi ir sekojoši:

- a) fiziskais nolietojums ir vērtības zudums, kas radies apbūves ekspluatācijas gaitā no fizisku vai ķīmisku faktoru ietekmes, pārslodzes vai nepareizas ekspluatācijas, nekvalitatīviem materiāliem un tehnoloģijas u.tml,
- b) funkcionālais nolietojums ir vērtības zudums, kas saistīts ar ēku un būvju raksturlielumu neatbilstību pašreizējām tirgus prasībām (plānojuma, platības, apjoma, konstruktīvā risinājuma, inženierkomunikāciju, sanitāro normu un ES direktīvu prasībām),
- c) ārējais nolietojums ir vērtības zudums, kas veidojas ārējo apstākļu iespaidā, kuru novērst nav īpašnieka spēkos. Šie vērtību ietekmējošie apstākļi var būt gan tehniska, gan ekonomiska rakstura (ekonomiskās situācijas pasliktināšanās valstī, piesātināts tirgus vai arī pārāk dārgi un grūti pieejami kredītresursi, izmaiņas apkārtējā vidē un apbūvē).

Izmaksu pieeja, galvenokārt, tiek izmantota, vērtējot specializētus īpašumus, tas ir, tādus īpašumus, kas tirgū tiek pārdoti reti (ja vispār tiek pārdoti), izņemot pārdošanu uzņēmuma vai struktūrvienības, kurā tas ietilpst, sastāvā.

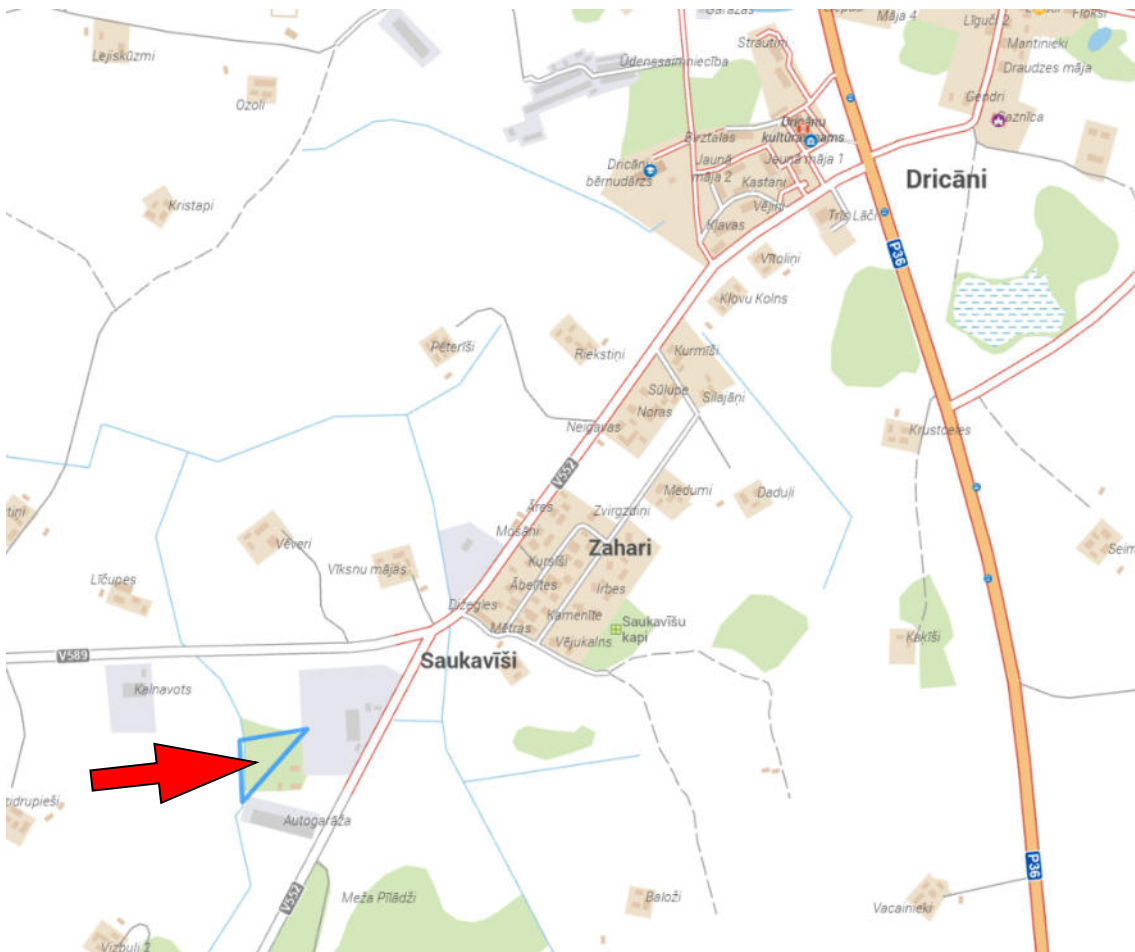
VĒRTĒŠANAS PIEEJAS IZVĒLE

Iepriekš minētā informācija, vērtēšanas uzdevums, kā arī OBJEKTA sastāvs un izmantošanas iespējas liek izdarīt secinājumu, ka OBJEKTA vērtēšanai izmantojama **tirgus (salīdzināmo darījumu)** pieeja.

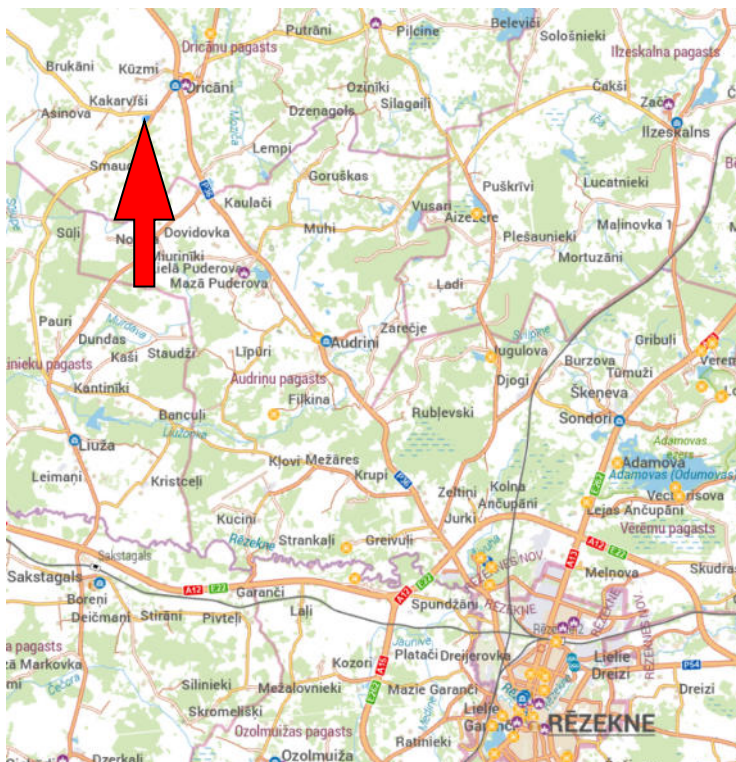
Ienākumu pieeja netiek pielietota, jo zemes nomas tirgus Dricānu pagastā, Rēzeknes novadā un reģionā kopumā nav attīstīts, nomas maksas ir zemas un neatspoguļo patieso īpašumu vērtību.

Izmaksu pieeja netiek pielietota zemes vērtības noteikšanā.

NOVĒRTĒJAMĀ OBJEKTA ĢEOGRĀFISKAIS NOVĪETOJUMS



Avots: Jāņa Sēta (2026). BalticMaps <https://balticmaps.eu/lv/c%5F%5F%5F56.571999-27.239281-12/bl%5F%5F%5Fclq%5F%5F%5F78500080200>, sk. 31.03.2026.



Avots: Jāņa Sēta (2026). BalticMaps <https://balticmaps.eu/lv/c%5F%5F%5F56.571999-27.239281-12/bl%5F%5F%5Fclq%5F%5F%5F78500080200>, sk. 31.03.2026.



Avots: LAD, LĢIA, VZD, OSM, Sentinel-2 (2026). Lauku bloku karte <https://karte.lad.gov.lv/?q=78500080200>, sk. 31.03.2026.

NOVĒRTĒJAMĀ OBJEKTA PLĀNOTĀ (ATĻAUTĀ) IZMANTOŠANA



APZĪMĒJUMI	
FUNKCIONĀLĀS ZONAS	
	Savrupmāju apbūves teritorija (DzS)
	Mazstāvu dzīvojamās apbūves teritorija (DzM)
	Publiskās apbūves teritorija (P)
	Jauktas centra apbūves teritorija (JC)
	Rūpnieciskās apbūves teritorija (R)
	Transporta infrastruktūras teritorija (TR)
	Transporta infrastruktūras teritorija (TR1)
	Tehniskās apbūves teritorija (TA)
	Dabas un apstādījumu teritorija (DA)
	Dabas un apstādījumu teritorija (DA1, DA2)
	Mežu teritorija (M)
	Lauksaimniecības teritorija (L)
	Lauksaimniecības teritorija (L1, L2)
	Ūdeņu teritorija (Ū)
	Pagasta robeža
	Ciema robeža
	Zemes vienība
	Aizsargjosla gar autoceļiem
TRANSPORTA INFRASTRUKTŪRA	
	Valsts galvenais autoceļš
	Valsts reģionālais autoceļš
	Valsts vietējais autoceļš
	Pašvaldības autoceļš
	Iela
	LVM ceļš
	Cits ceļš

Avots: Rēzeknes novada Dricānu pagasta teritorijas funkcionālā zonējuma karte.

NOVĒRTĒJAMĀ OBJEKTA VIZUĀLAIS MATERIĀLS



1.,2.attēls. Zemes vienība



3.,4.attēls. Zemes vienība



5.,6.attēls. Zemes vienība



7.,8.attēls. Zemes vienība

NEKUSTAMĀ ĪPAŠUMA NOVĒRTĒJUMS

OBJEKTA NOVĒRTĒJUMS AR TIRGUS (SALĪDZINĀMO DARĪJUMU) PIEEJU

Izmantojot tirgus (salīdzināmo darījumu) pieeju, tiek analizēti vairāki jau veikti pirkšanas-pārdošanas darījumi, kā arī piedāvājums nekustamā īpašuma tirgū ar vērtējamajam zemes gabalam izvietojuma, lietošanas veida, platības u.c. kvalitatīvi raksturojošo rādītāju ziņā līdzīgu īpašumu.

Parasti zemes gabalu tirgus vērtība tiek noteikta ar tirgus (salīdzināmo darījumu) pieeju, salīdzināšanas gaitā izvērtējot šādus salīdzināmo objektu vērtību ietekmējošos faktoros:


- ✓ darījuma apstākļi. Šis faktors atspoguļo līdzvērtīgu īpašumu cenu dinamiku atkarībā no darījuma slēgšanas laika. Šeit tiek ņemts vērā, vai reāli ir noticis darījums ar salīdzināmo objektu, vai tas ir tikai piedāvājums, kura reālā pārdošanas cena var mainīties;
- ✓ atrašanās vieta. Izvēlēto salīdzināmo objektu cena tiek koriģēta atkarībā no īpašuma novietojuma reģionā, izvērtējot apkārtnes infrastruktūras kvalitāti, atrašanos attiecībā pret galvenajiem autoceļiem, apdzīvotām vietām u.c.;
- ✓ inženierkomunikāciju nodrošinājums. Izvēlēto salīdzināmo objektu cena tiek koriģēta atkarībā no nodrošinājuma ar inženierkomunikācijām;
- ✓ zemes gabala platība. Izvēlēto salīdzināmo objektu vienas vienības cena tiek koriģēta ievērojot zemes gabala platību. Salīdzinot tiek analizēts kopējais platības lielums - palielinoties zemes platībai, ņemot vērā sagaidāmos finansu ieguldījumus, samazinās iespējamo pircēju loks;
- ✓ zemes gabala forma, reljefs. Minētie faktori ietekmē zemes gabala potenciālās izmantošanas iespējas;
- ✓ zonējums un lietošanas veids. Tiek izvērtēta pašreizējā zemes gabala lietošanas veida atbilstība labākajai un efektīvākajai izmantošanai;
- ✓ zemes gabala apgrūtinājumi. Izvēlēto salīdzināmo objektu vienas vienības cena tiek koriģēta ievērojot apgrūtinājumus, kas samazina īpašuma pievilcību no potenciālo pircēju viedokļa.

Salīdzināšanai tika izvēlēti nekustamā īpašuma tirgū pārdoti līdzīgi, labākajam un efektīvākajam izmantošanas veidam atbilstoši, zemes gabali, par salīdzināšanas pamatvienību izvēloties zemes 1 ha, izejot no kuras tiek noteikta OBJEKTA vērtība. Konkrētajā gadījumā kā būtiski vērtību ietekmējošie faktori uzskatāmi salīdzināmo objektu atrašanās vieta, sastāvs, platība, piebraukšanas iespējas. Lai maksimāli tuvinātu salīdzināmo īpašumu līdzību ar vērtējamo, vērtējumā tiek izdarītas korekcijas salīdzināmo objektu parametros, kuru kopsavilkums atspoguļojas tabulā (skat. 2.tabulu).

Analizējot līdzīgu nekustamo īpašumu kopējās platības 1 ha cenas, var secināt, ka vērtējamajam OBJEKTAM atbilstošāki ir zemāk minētie zemes īpašumi. (skat.1.tabulu)

1.tabula

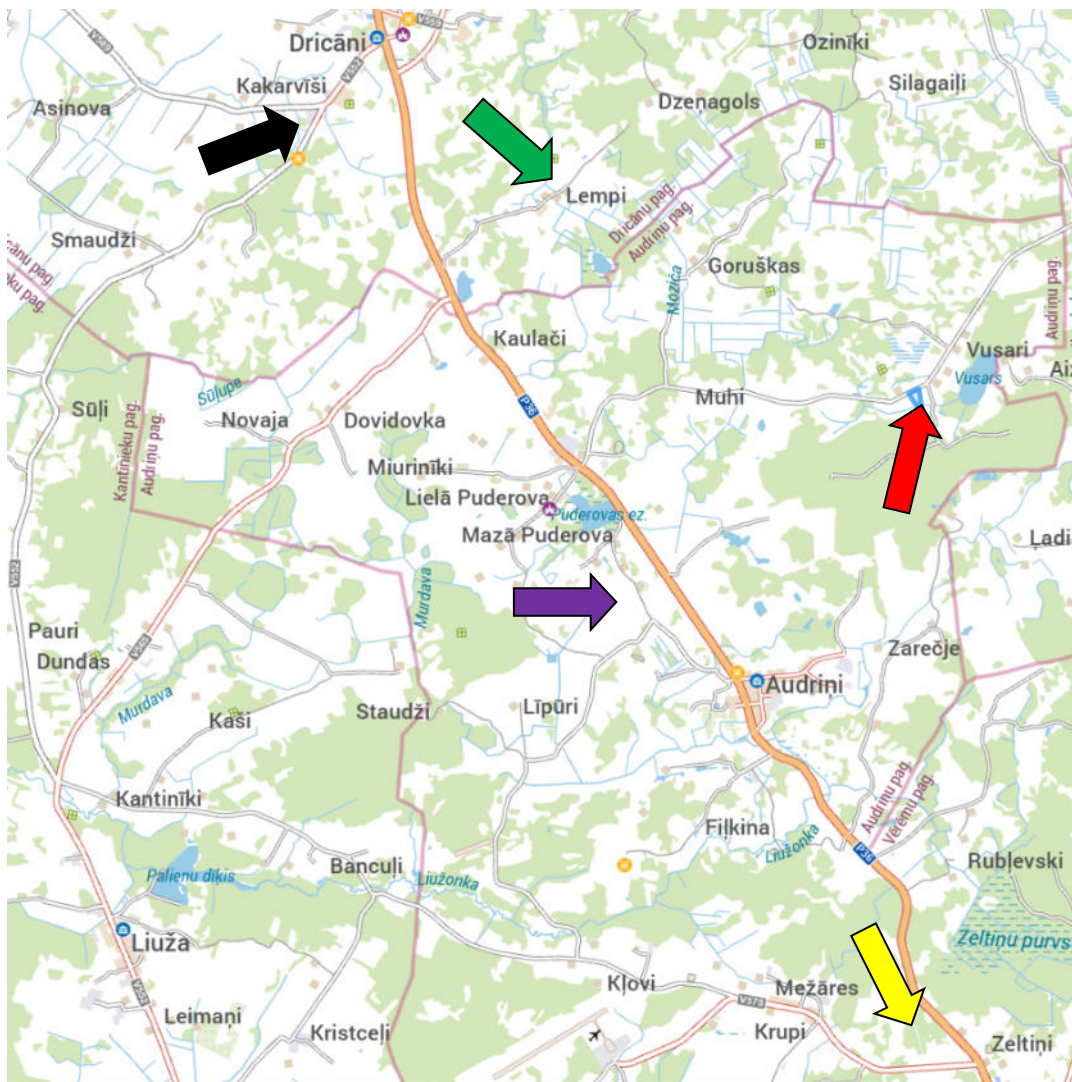
Salīdzināmo objektu apraksts

<p>Objekts Nr.1: īpašums Audriņu pag., Rēzeknes nov.</p>  <p><i>Sentinel-2 (2026). Lauku bloku karte</i> https://karte.lad.gov.lv/?q=78420020117, sk. 31.03.2026.</p>	<p>Īpašums atrodas Rēzeknes novadā, Audriņu pagastā, lauku teritorijā. Īpašums sastāv no vienas neapbūvētas zemes vienības 1,52 ha, t.sk. 1,52 ha – LIZ. Vidējais LIZ kvalitātes novērtējums ir 26 balles. Nav meliorēta zeme. Nav starpgabals. Zemes vienības konfigurācija – neregulārs trīsstūris, reljefs – līdzens, gruntsūdeņu līmenis – zems. Nav deklarēta LAD kartē. Piebraukšanas iespējas vērtējamas kā labas – blakus atrodas ceļš. NĪLM – LIZ. Plānotā izmantošana – LIZ. Apgrūtinājumi: pierobeža. Pārdevējs ir pašvaldība, pārdots izolē ar 2025.gada 16.janvāra lēmumu Nr.24, prot. Nr.2025/DS-2,8&, tiek pieņemts, ka zemes vienība nav iznomāta. Darījuma laiks: 2025.gada janvāris, pārdošanas cena: 4 000 EUR.</p>
--	--

<p>Objekts Nr.2: īpašums Dricānu pag., Rēzeknes nov.</p>  <p><i>Sentinel-2 (2026). Lauku bloku karte</i> https://karte.lad.gov.lv/?q=78500050185, sk. 31.03.2026.</p>	<p>Īpašums atrodas Rēzeknes novadā, Dricānu pagastā, lauku teritorijā. Īpašums sastāv no vienas neapbūvētas zemes vienības 1,74 ha, t.sk. 1,02 ha – LIZ, 0,72 ha – krūmāji. Nav LIZ kvalitātes novērtējuma. Nav meliorēta zeme. Nav starpgabals. Zemes vienības konfigurācija – neregulārs daudzstūris, reljefs – līdzens, gruntsūdeņu līmenis – zems/vidējs. Zemes vienība rietumu pusē robežojas ar ūdens grāvi. Nav deklarēta LAD kartē. Pašlaik zemes vienība ir apmežota. Piebraukšanas iespējas vērtējamas kā labas – blakus atrodas ceļš. NĪLM – LIZ. Plānotā izmantošana – LIZ. Apgrūtinājumi: no 25 līdz 100 kilometriem garas dabiskas ūdensteces vides un dabas resursu aizsardzības aizsargjoslas teritorija lauku apvidos, ūdensnotekas (ūdensteču regulēta posma un speciāli raktas gultnes), kā arī uz tās esošas hidrotehniskas būves un ierīces ekspluatācijas aizsargjoslas teritorija lauksaimniecībā izmantojamās zemēs, ekspluatācijas aizsargjoslas teritorija ap navigācijas tehnisko līdzekli, kas paredzēts valsts aizsardzības vajadzībām, sanitārās aizsargjoslas teritorija ap kapsētu, ekspluatācijas aizsargjoslas teritorija gar valsts vietējiem un pašvaldību autoceļiem lauku apvidos, pierobeža. Pārdevējs ir juridiska persona, tiek pieņemts, ka zemes vienība nav iznomāta. Darījuma laiks: 2023.gada novembris, pārdošanas cena: 4 350 EUR.</p>
<p>Objekts Nr.3: īpašums Audriņu pag., Rēzeknes nov.</p>  <p><i>Sentinel-2 (2026). Lauku bloku karte</i> https://karte.lad.gov.lv/?q=78420050277, sk. 31.03.2026.</p>	<p>Īpašums atrodas Rēzeknes novadā, Audriņu pagastā, lauku teritorijā. Īpašums sastāv no vienas neapbūvētas zemes vienības 1,5 ha, t.sk. 1,3 ha – LIZ, 0,2 ha – krūmāji. Nav LIZ kvalitātes novērtējuma. Nav meliorēta zeme. Nav starpgabals. Zemes vienības konfigurācija – neregulārs daudzstūris, reljefs – līdzens, gruntsūdeņu līmenis – zems. Nav deklarēta LAD kartē. Piebraukšanas iespējas vērtējamas kā labas – nepieciešams šķērsot citu īpašumu, taču ir izveidots ceļa servitūts. NĪLM – LIZ. Plānotā izmantošana – LIZ. Apgrūtinājumi: ceļa servitūta teritorija, ekspluatācijas aizsargjoslas teritorija ap navigācijas tehnisko līdzekli, kas paredzēts valsts aizsardzības vajadzībām, ekspluatācijas aizsargjoslas teritorija gar elektrisko tīklu gaisvadu līniju ārpus pilsētām un ciemiem ar nominālo spriegumu līdz 20 kilovoltiem. Pārdevējs ir fiziska persona, tiek pieņemts, ka zemes vienība nav iznomāta. Darījuma laiks: 2023.gada jūnijs, pārdošanas cena: 3 600 EUR.</p>
<p>Objekts Nr.4: īpašums Audriņu pag., Rēzeknes nov.</p>  <p><i>Sentinel-2 (2026). Lauku bloku karte</i> https://karte.lad.gov.lv/?q=78420030282, sk. 31.03.2026.</p>	<p>Īpašums atrodas Rēzeknes novadā, Audriņu pagastā, lauku teritorijā. Īpašums sastāv no vienas neapbūvētas zemes vienības 1,34 ha, t.sk. 1,3 ha – LIZ, 0,04 ha – zeme zem ūdeņiem. Vidējais LIZ kvalitātes novērtējums ir 39 balles. Ir meliorēta zeme. Nav starpgabals. Zemes vienības konfigurācija – neregulārs daudzstūris, reljefs – līdzens, gruntsūdeņu līmenis – zems/vidējs. Zemes vienība ziemeļu pusē robežojas ar ūdens grāvi. Uz 2024.gada 20.novembri LAD kartē ir deklarētas ziemas kviešu platības. Piebraukšanas iespējas vērtējamas kā ierobežotas – nepieciešams šķērsot citu īpašumu. NĪLM – LIZ. Plānotā izmantošana – LIZ. Apgrūtinājumi: ekspluatācijas aizsargjoslas teritorija ap navigācijas tehnisko līdzekli, kas paredzēts valsts aizsardzības vajadzībām. Pārdevējs ir fiziska persona, tiek pieņemts, ka zemes vienība nav iznomāta. Darījuma laiks: 2025.gada aprīlis, pārdošanas cena: 2 900 EUR.</p>

NOVĒRTĒJAMĀ UN SALĪDZINĀMO OBJEKTU ĢEOGRĀFISKAIS NOVĪETOJUMS

Dricānu un Audriņu pagasts



Avots: Jāņa Sēta (2026). BalticMaps <https://balticmaps.eu/lv/c%5F%5F%5F56.602442-27.199576-13/bl%5F%5F%5Fcl/q%5F%5F%5F78420020117>, sk. 31.03.2026.



Vērtējamā objekta atrašanās vieta

Salīdzināmā objekta Nr.1 atrašanās vieta

Salīdzināmā objekta Nr.2 atrašanās vieta

Salīdzināmā objekta Nr.3 atrašanās vieta

Salīdzināmā objekta Nr.4 atrašanās vieta

Analizējot līdzīgu zemes gabalu 1 ha cenas un veicot atbilstošās korekcijas, var secināt, ka OBJEKTA 1 ha tirgus vērtība ir 2 474,05 EUR. Vērtēšanas secība dota tabulas veidā (skat. 2.tabulu). Tuvāka informācija par salīdzinājumiem zemes gabaliem ir vērtētāja rīcībā un saņemama pēc iepriekšēja pieprasījuma (m.29421087).

Zemes vienības „Pīlādzis”, Dricānu pagastā, Rēzeknes novadā tirgus vērtības aprēķins:

0,4252 ha x 2 474,05 EUR/ha = 1 051,97 EUR, ~ **1 100 EUR**, kur

0,4252 ha – zemes vienības kopējā platība,

2 474,05 EUR/ha – noteiktā 1 ha vērtība

NEKUSTAMĀ ĪPAŠUMA – ZEMES VIENĪBAS „PĪLĀDZIS”, DRICĀNU PAGASTS, RĒZEKNES NOVADS NOVĒRTĒJUMS,
31.03.2026.

**Līdzīgu nekustamo īpašumu salīdzināšana,
balstoties uz 1 ha cenu ietekmējošiem faktoriem**

Rādītāji	Vērtējamais objekts	Salīdzināmie objekti			
	"Pīlādzis", Dricānu pag., Rēzeknes nov.	īpašums Audriņu pag., Rēzeknes nov.	īpašums Dricānu pag., Rēzeknes nov.	īpašums Audriņu pag., Rēzeknes nov.	īpašums Audriņu pag., Rēzeknes nov.
Darījuma datums	2026-03	2025-01	2023-11	2023-06	2025-04
Pārdošanas nosacījumi *(tūlītējs pārdevums/ uz nomaksu)		standarta	standarta	standarta	standarta
Zemes gabala sastāvs	neapbūvēts	neapbūvēts	neapbūvēts	neapbūvēts	neapbūvēts
Īpašuma juridiskais statuss	viens īpašnieks	viens īpašnieks	viens īpašnieks	viens īpašnieks	viens īpašnieks
Zemes gabala konfigurācija	1 z.v., neregulāra trīsstūra forma	1 z.v., neregulāra trīsstūra forma	1 z.v., neregulāra daudzstūra forma	1 z.v., neregulāra daudzstūra forma	1 z.v., neregulāra daudzstūra forma
Zemes gabala platība, ha	0,4252	1,5200	1,7400	1,5000	1,3400
Īpašuma pārdošanas cena, EUR		4000	4350	3600	2900
Īpašuma 1 ha pārdošanas cena, EUR		2631,58	2500,00	2400,00	2164,18
Pamatkorekcijas					
Korekcija uz darījuma noslēgšanas laiku		3	5	6	2
Korekcija uz īpašuma juridisko statusu		0	0	0	0
Korekcija uz pārdevuma nosacījumiem		0	0	0	0
Kopējā pamatkorekcija		3	5	6	2
Pamatkorekcijas koeficients		1,03	1,05	1,06	1,02
Pamatkorekcijās koriģētā ha pārdošanas cena		2710,53	2625,00	2544,00	2207,46
Komunikācijas					
* ūdensapgāde	nav	nav	nav	nav	nav
* kanalizācija	nav	nav	nav	nav	nav
* elektroapgāde	nav	nav	nav	nav	nav
* gāzes apgāde	nav	nav	nav	nav	nav
Zemes lietošanas mērķis					
* rūpnieciskā apbūve	-	-	-	-	-
* dzīvojamā apbūve	-	-	-	-	-
* komercapbūve	-	-	-	-	-
* lauksaimniecības zeme	x	x	x	x	x
Plānotā (atļautā) izmantošana	lauksaimniecības teritorija	lauksaimniecības teritorija	lauksaimniecības teritorija	lauksaimniecības teritorija	lauksaimniecības teritorija
Zemes vienības sastāvs	Pārējā zeme (0,4252 ha)	LIZ (1,52 ha)	LIZ (1,02 ha), krūmāji (0,72 ha)	LIZ (1,3 ha), krūmāji (0,2 ha)	LIZ (1,3 ha), zeme zem ūdeņiem (0,04 ha)
Korekcijas					
Korekcija uz ekonomisko aktivitāti teritorijā		0	0	0	0
Korekcija uz objekta novietni pilsētā/reģionā		2	0	0	1
Korekcija uz īpašuma sastāvu		0	1	1	1
Korekcija uz apkārtni		0	0	0	0
Korekcija uz apkārtnējo infrastruktūru		0	0	0	0
Korekcija uz īpašuma apjomu		-3	-3	-3	-3
Korekcija uz objekta konfigurāciju		0	0	0	0
Korekcija uz objekta reljefu		0	0	0	0
Korekcija uz labiekārtojumu		0	0	0	0
Korekcija uz gruntsūdeņu līmeni		0	1	0	1
Korekcija uz atļauto izmantošanas veidu		0	0	0	0
Korekcija uz piebraukšanas iespējām		0	0	2	5
Korekcija uz zemes izmantošanas iespējām		0	0	0	-5
Korekcija uz LIZ ballēm		-3	0	0	-4
Korekcija uz zemes meliorāciju		0	0	0	-2
Korekcijas uz lauksaimniecisko stāvokli		0	0	0	0
Korekcija uz apgrūtinājumiem		0	0	3	0
Korekcija uz apaugumu		-3	-3	-3	-3
Citas korekcijas (šķeldas iegūšana no kokiem un krūmiem)		3	3	3	3
Kopējā korekcija		-4	-1	3	-6
Korekcijas koeficients		0,96	0,99	1,03	0,94
Koriģētā 1 ha pārdošana cena, EUR	2474,05	2602,11	2598,75	2620,32	2075,01
Noteiktā tirgus vērtība, EUR	1051,97				
Tirgus vērtība noapaļojot, EUR	1100				

SECINĀJUMI

Veicot nekustamā īpašuma – zemes vienības „Pīlādzis”, Dricānu pagastā, Rēzeknes novadā novērtējumu 2026.gada 31.martā, ir noteikts, ka

**visiespējamākā OBJEKTA tirgus vērtība ir
EUR 1 100
(viens tūkstotis viens simts eiro).**

ATBILSTĪBAS APLIECINĀJUMS

Ar šo apliecinu, ka pamatojoties uz manu pārliecību un zināšanām:

- ✓ faktu konstatācija, ko satur šī atskaite, ir patiesa un pareiza;
- ✓ atskaites analīzes, viedokļi un secinājumi ir ierobežoti tikai ar atskaitē minētiem pieņēmumiem un limitējošiem apstākļiem. Tās ir manas personīgās, objektīvās, profesionālās domas, viedokļi un secinājumi;
- ✓ man nav īpašas, patreizējas vai perspektīvas intereses par šo īpašumu, un man nav īpašas personīgās intereses vai aizspriedumu attiecībā uz tām pusēm, kuras šeit ir iesaistītas;
- ✓ mana darba apmaksā nav atkarīga no iepriekš noteiktas vērtības paziņošanas, vai arī vērtības virzīšanās tā, lai tā nāktu par labu klientam, vērtības noteikšanas lieluma, nonākšanas pie iepriekš izvirzīta rezultāta, vai arī kāda cita sekojoša notikuma;
- ✓ manas domas, viedokļi un secinājumi tika veikti, un šī atskaite tika sagatavota saskaņā ar Latvijas īpašumu vērtētāju asociācijas Padomes apstiprinātajiem „Īpašumu vērtētāju profesionālās prakses standartiem”;
- ✓ esmu veicis īpašuma, par kuru tiek veidota atskaite, personīgu apskati.

Nekustamā īpašuma vērtētājs Juris Guntis Vjakse
(Profesionālās kvalifikācijas vērtētāja sertifikāts Nr. 83)

Nekustamā īpašuma vērtētāja asistente Laila Bule

DOKUMENTS PARAKSTĪTS AR DROŠU ELEKTRONISKO PARAKSTU UN SATUR LAIKA ZĪMOGU

PIEŅĒMUMI UN IEROBEŽOJOŠIE FAKTORI

Šajā atskaitē atspoguļotās analīzes, viedokļi un secinājumi balstās uz sekojošiem pieņēmumiem un ierobežojošiem faktoriem:

1. Vērtētājs pieņem, ka īpašuma likumīgo piederību apliecinošie dokumenti ir pareizi.
2. Novērtētais īpašums tiek uzskatīts par brīvu no aizņēmumiem, apķīlājumiem, finansiālām saistībām un apgrūtinājumiem, ja tas nav speciāli atzīmēts novērtējumā.
3. Vērtības aprēķins pamatojas uz vērtētāja rīcībā esošās informācijas analīzi, kas ietver informāciju par apskatāmo īpašumu un tā vērtību ietekmējošiem faktoriem vērtēšanas dienā. Vērtētājs ir izmantojis pasūtītāja sniegto informāciju. Visa saņemtā informācija tiek pieņemta par ticamu un nav pārbaudīta attiecīgajās institūcijās.
4. Aprēķini pamatojas uz ekonomiskajiem apstākļiem, kuri eksistēja novērtēšanas datumā un neiekļauj to pēkšņas izmaiņas ietekmi uz vērtību.
5. Novērtējumu nav atļauts kopēt un publicēt, tas nav paredzēts nodošanai personām, kas nav saistītas ar novērtējamo īpašumu, kā arī tas nevar tikt lietots citiem nolūkiem kā novērtējuma uzdevumā teikts, bez iepriekšējas vērtētāja un īpašnieka rakstveida piekrišanas katrā gadījumā atsevišķi.
6. Vērtētājam nav pienākums liecināt tiesas procesā vai būt par liecinieku izmeklēšanas gaitā, kas varētu tikt ierosināta saistībā ar vērtējamo objektu, ja vien šāda nepieciešamība ar viņu netiek iepriekš īpaši saskaņota.
7. Vairums pieņēmumu un aprēķinu, kas lietoti novērtējumā, attiecas tikai uz konkrēto atskaiti un nav lietojami atrauti no tās konteksta.
8. Notikumi vai darījumi, kas notikuši pēc novērtēšanas datuma, vai par kuriem informācija saņemta pēc atskaites nodošanas, nav ietverti vērtējumā un vērtētājs par tiem nenes atbildību.
9. Vērtētājs atsevišķi nav ieinteresēts palielināt vai samazināt novērtējamā īpašuma vērtību.
10. Vērtētājs ir neatkarīgs eksperts un šajā atskaitē ir parādīts labākais viedoklis, ko varēja pieņemt, ņemot vērā vērtētājam pieejamo informāciju.

PIELIKUMI



DRICĀNU APVIENĪBAS PĀRVALDE

REG.NR.40900027407

"Pagastmāja", Dricāni, Dricānu pagasts, Rēzeknes novads, LV – 4615

Tel. 64644069

e-pasts: dricanuapvieniba@rezeknesnovads.lv

Informācija internetā: <http://www.rezeknesnovads.lv>

Rēzeknes novada Dricānu pagastā

2026.gada 3.martā Nr. DRICPA/2026/2.3/176

SIA "Dzeti"
Reģ. Nr. 42403010964
dzeti1@inbox.lv

*Uzaicinājums sēgt līgumu par pakalpojumu par zemes vienības
ar kadastra apzīmējumu 7850 008 0200 tirgus vērtības noteikšanu*

Dricānu apvienības pārvalde, izvērtējot tirgus izpētē iesniegtos piedāvājumus par pakalpojumu par zemes vienības ar kadastra apzīmējumu 7850 008 0200, 0,425 ha platībā Dricānu pagastā (īpašums, "Pīlādzis") tirgus vērtības noteikšanu, aicina SIA "Dzeti", Reģ. Nr.42403010964, noslēgt ar pasūtītāju līgumu par pakalpojumu par zemes vienības ar kadastra apzīmējumu 7850 008 0200 tirgus vērtības noteikšanu nekustāmā īpašuma elektroniskās izsoles organizēšanai.

Dricānu apvienības pārvaldes organizētajā tirgus izpētē Jūsu iesniegtais piedāvājums ir atbilstošs, samērīgs, un ir ar zemāko piedāvāto cenu: pakalpojuma cena par zemes vienības ar kadastra apzīmējumu 7850 008 0200 tirgus vērtības noteikšanu: **EUR 178,00 (bez PVN)**. kopā par pakalpojumu: 215,38 (PVN 21% sastāda EUR 37,38).

Darbu izpildes termiņš tiek noteikts **15 (piecpadsmi) darba dienas** no līguma noslēgšanas brīža.

Līgumu no Dricānu apvienības pārvaldes puses parakstīs Dricānu apvienības pārvaldes vadītājs Andrejs Tārauds.

Sadarbības Līguma projektu lūdzam sūtīt uz e-pasta adresi: guntis.rasims@rezeknesnovads.lv (tālrunis 29492864).

Dricānu apvienības pārvaldes vadītājs

Andrejs Tārauds

M.Zahare, 64644069,
e-pasts: marija.zahare@rezeknesnovads.lv

LATGALES RAJONA TIESA

Dricānu pagasta zemesgrāmatas nodalījums Nr. 100000943603

Kadastra numurs: 7850 008 0220

Nosaukums: Pīlādzis

Adrese: "Pīlādzis", Dricānu pag., Rēzeknes nov.

I. daļa 1. iedaļa			
Ieraksta Nr.	Nekustams īpašums, servitūti un reālnastas	Daļa	Platība, lielums
1.1.	Zemes vienība (kadastra apzīmējums 78500080200). <i>Žurn. Nr. 300008295360, lēmums 06.04.2025, tiesnese Diāna Koroševska</i>		0.4252 ha
I. daļa 2. iedaļa			
Ieraksta Nr.	No nekustama īpašuma atdalītie zemes gabali, servitūtu un reālnastu pārgrozījumi un dzēsumi	Daļa	Platība, lielums
<i>Nav ierakstu</i>			
II. daļa 1. iedaļa			
Ieraksta Nr.	Īpašnieks, dzimšanas gads, vieta, personas/nodokļu maksātāja kods, tiesību pamats	Daļa	Summa
1.1.	Īpašnieks: Rēzeknes novada pašvaldība, reģistrācijas numurs 90009112679.	1	
1.2.	Pamats: 2025.gada 28.marta uzziņa par pašvaldībai piekritošo zemes gabalu Nr.RNP/2025/12.2.3/67. <i>Žurn. Nr. 300008295360, lēmums 06.04.2025, tiesnese Diāna Koroševska</i>		
II. daļa 2. iedaļa			
Ieraksta Nr.	Atzīmes par maksātnespēju, piedziņas vēršanu, aizliegumiem, pēcmantinieku iecelšanu un mantojuma līgumiem		
<i>Nav ierakstu</i>			
III. daļa 1. iedaļa			
Ieraksta Nr.	Lietu tiesības, kas aprūstina nekustamu īpašumu		Platība, lielums
<i>Nav ierakstu</i>			
III. daļa 2. iedaļa			
Ieraksta Nr.	Pārgrozījumi 1.iedaļas ierakstos, ierakstu un pārgrozījumu dzēsumi		Platība, lielums
<i>Nav ierakstu</i>			

LATVIJAS REPUBLIKA

ZEMES ROBEŽU PLĀNS

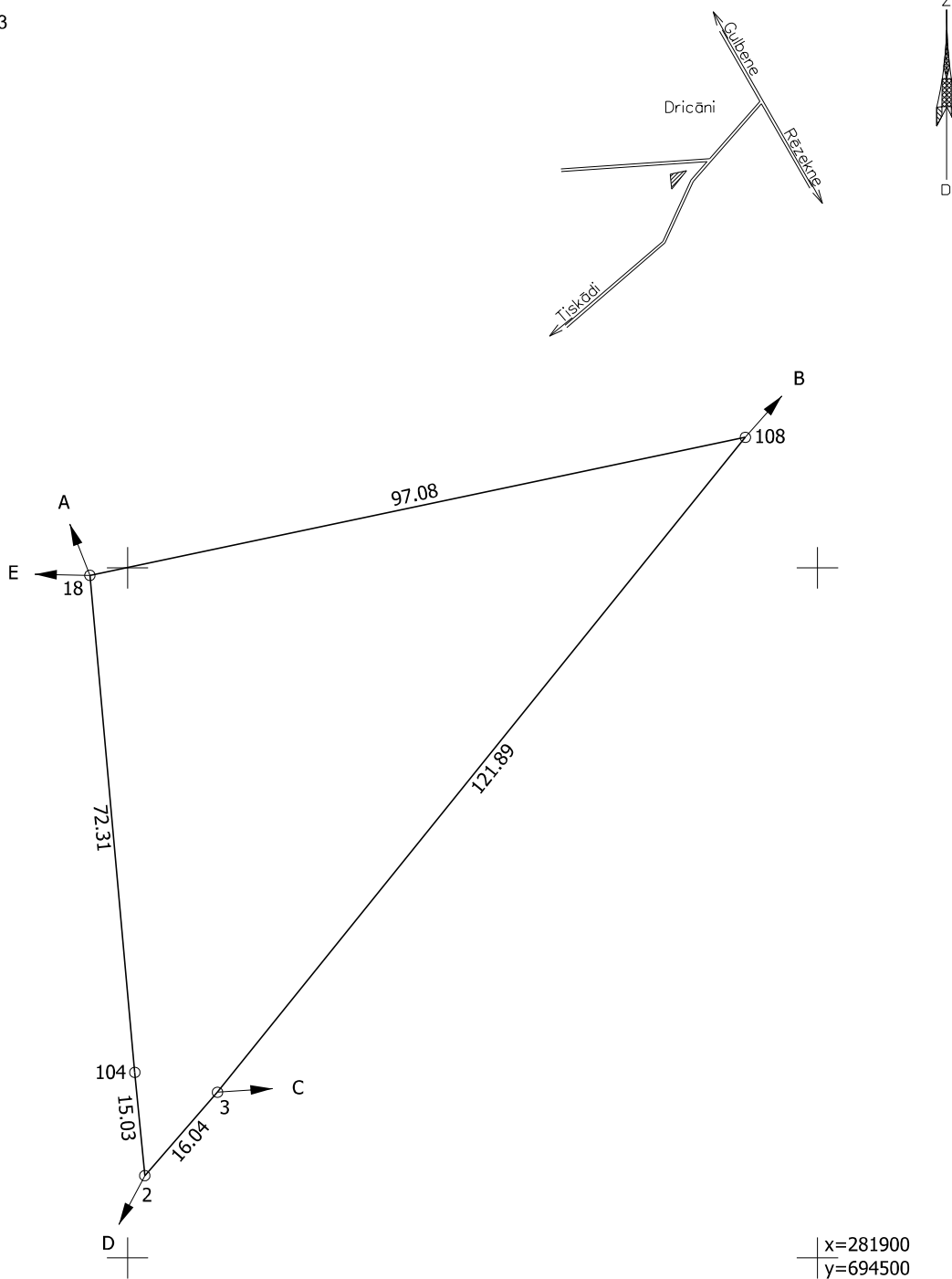
Zemes vienības kadastra apzīmējums: 7850 008 0200

Plāns izgatavots pamatojoties uz Rēzeknes novada domes 2012.gada 06.decembra lēmumu (protokols Nr.25, 12.&) "Par zemes vienību ieskaitīšanu pašvaldībai piekritīgajās zemēs Dricānu pagastā", Rēzeknes novada pašvaldības 2023.gada 07.februāra lēmumu Nr.RNP/2023/1.6/47 "Par robežu un platību precizēšanu zemes vienībām ar kadastra apzīmējumiem 7850 008 0222, 7850 008 0200 Dricānu pagastā".

Robežas noteiktas: 2024.gada 10.decembrī

Plāna mērogs 1: 1000

Zemes vienības platība: 0.4252 ha



Robežojošo zemes vienību saraksts:

- no A līdz B: 7850 008 0222
- no B līdz C: 7850 008 0220
- no C līdz D: 7850 008 0150 - "Autogarāža"
- no D līdz E: 7850 008 0096
- no E līdz A: 7850 008 0254

Zemes vienības platība: 0.4252 ha

Zemes robežu plāns	7850 008 0200	Plāna mērogs 1:1000	2. lapa no 2
Mērnieks Ivars Katkovskis sertifikāta Nr.AB0050	Plāns sagatavots atbilstoši Ministru kabineta 2011.gada 27.decembra noteikumiem Nr.1019 "Zemes kadastrālās uzmērīšanas noteikumi"		

LATVIJAS REPUBLIKA

SITUĀCIJAS PLĀNS

Zemes vienības kadastra apzīmējums: 7850 008 0200

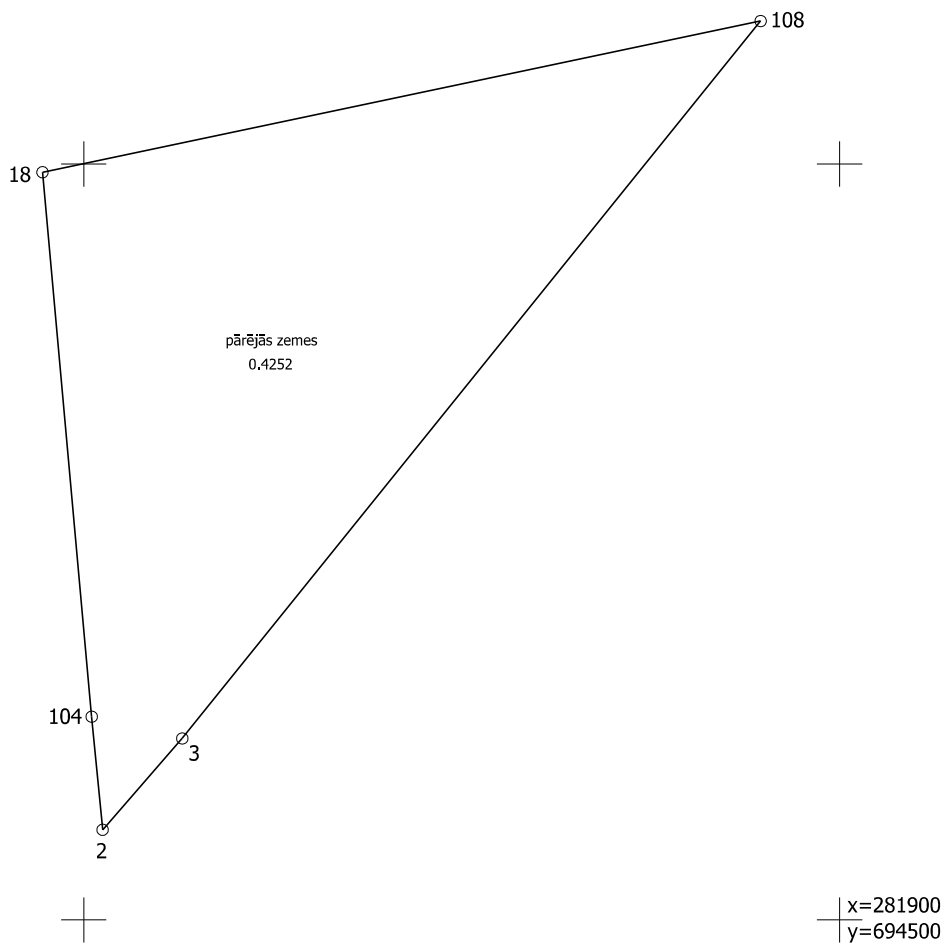
Plānā attēlota informācija atbilstoši situācijai apvidū 2024.gada 10.decembrī

Plāna mērogs 1: 1000

Zemes vienības platība: 0.4252 ha

ZEMES LIETOŠANAS VEIDU EKSPLIKĀCIJA

Zemes vienības platība ha	ZEMES LIETOŠANAS VEIDU EKSPLIKĀCIJA													
	Lauksaimniecībā izmantojama zeme	tajā skaitā				Meži	Krūmāji	Purvi	Ūdens objektu zeme	tajā skaitā		Zeme zem ēkām un pagalmiem	Zeme zem ceļiem	Pārējās zemes
		Aramzeme	Augļu dārzi	Plāvas	Ganības					zeme zem ūdeņiem	zeme zem zivju dīķiem			
0.4252	-	-	-	-	-	-	-	-	-	-	-	-	-	0.4252



Situācijas plāns

7850 008 0200

Plāna mērogs 1:1000

2. lapa no 2

Mērnieks Ivars Katkovskis
sertifikāta Nr.AB0050

Plāns sagatavots atbilstoši Ministru kabineta 2011.gada 27.decembra noteikumiem Nr.1019 "Zemes kadastrālās uzmērīšanas noteikumi"

LATVIJAS REPUBLIKA

APGRŪTINĀJUMU PLĀNS

Zemes vienības kadastra apzīmējums: 7850 008 0200

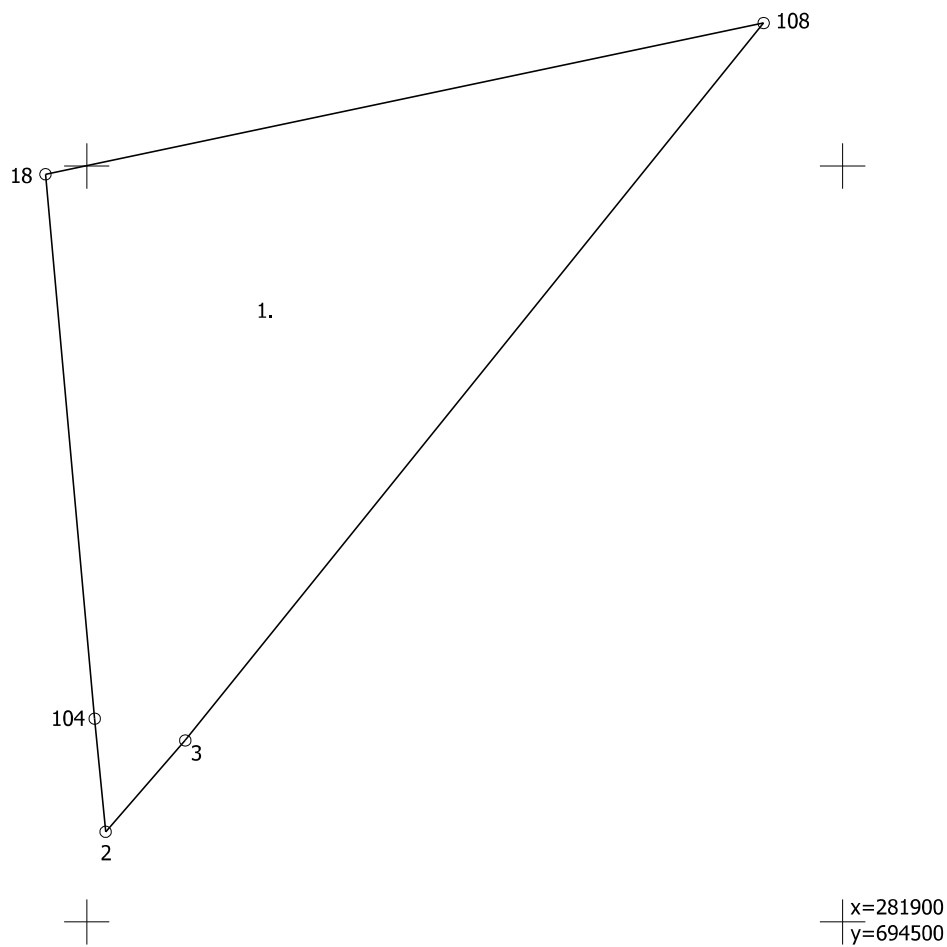
Apgrūtinājumu saraksts:

1.	7316120300 - pierobeža - 0.4252 ha
----	------------------------------------

Plānā attēlota informācija par apgrūtinājumiem 2024.gada 11.decembrī

Plāna mērogs 1: 1000

Zemes vienības platība: 0.4252 ha



Apgrūtinājumu plāns

7850 008 0200

Plāna mērogs 1:1000

2. lapa no 2

Mērnies Ivars Katkovskis
sertifikāta Nr.AB0050

Plāns sagatavots atbilstoši Ministru kabineta 2011.gada 27.decembra
noteikumiem Nr.1019 "Zemes kadastrālās uzmērīšanas noteikumi"

Kadastra informācija par zemes vienību

1. Kadastra objekta identifikators

1.1. Zemes vienības kadastra apzīmējums:.....78500080200

1.2. Nekustamā īpašuma kadastra numurs:.....78500080220

6. Zemes vienības pamatdati

6.1. Zemes vienība ar kadastra apzīmējumu.....78500080200

6.1.1. Adrese:..... Nav

6.1.2. Zemes vienības statuss:..... pašvaldībai piekritīgā zeme

6.1.3. Zemes vienības platība:.....0.4252ha

6.1.4. Zemes vienības platības sadalījums pa lietošanas veidiem ha:

Lauksaimniecībā izmantojamā zeme (LIZ)					Mežs	Krūmājs	Purvs	Ūdens objektu zeme			Zeme zem ēkām un pagalmiem	Zeme zem ceļiem	Pārējās zemes	LIZ meliorētās (reģistrācija veikta līdz 31.12.2007)
Kopā	t. sk. Aramzeme	t. sk. Augļu dārz	t. sk. Pļava	t. sk. Ganības				Kopā	t. sk. Zeme zem ūdeņiem	t. sk. Zeme zem zivju dīķiem				
												0.4252		

6.1.5. Zemes vienības vidējais LIZ kvalitātes novērtējums ballēs:..... Nav

6.1.6. Jaunaudzes platība:..... Nav

6.1.7. Dati par zemes vienības atzīmēm nav reģistrēti.

6.1.8. Uz zemes vienības ir reģistrētas būves ar kadastra apzīmējumu(-iem):..... Nav

6.1.9. Uz zemes vienības ir pirmsreģistrētas būves ar kadastra apzīmējumu(-iem):..... Nav

6.1.10. Veicot kadastrālo uzmērīšanu apvidū nav konstatētas būves ar kadastra apzīmējumu(-iem):..... Nav

7. Zemes vienības daļas pamatdati

7.1. Dati par zemes vienības daļu nav reģistrēti

8. Zemes vienības, zemes vienības daļas nekustamā īpašuma lietošanas mērķi

8.1. Zemes vienība ar kadastra apzīmējumu.....78500080200

Nekustamā īpašuma lietošanas mērķis	NĪLM kods	Kopplatība, ha	Lauksaimniecībā izmantojamā zeme (LIZ)					Mežs	Krūmājs	Purvs	Ūdens objektu zeme			Zeme zem ēkām un pagalmiem	Zeme zem ceļiem	Pārējās zemes	LIZ meliorētās (reģistrācija veikta līdz 31.12.2007)
			Kopā	t. sk. Aram zeme	t. sk. Augļu dārz	t. sk. Pļava	t. sk. Ganības				Kopā	t. sk. Zeme zem ūdeņiem	t. sk. Zeme zem zivju dīķiem				
1003 - Lauksaimnieciskā rakstura uzņēmumu apbūve	Kopā: 1003	0.4252													0.4252		
		0.4252													0.4252		

9. Nekustamā īpašuma objekta apgrūtinājumi

9.1. Zemes vienības kadastra apzīmējums.....78500080200

Kārtas numurs	Apgrūtinājuma kods	Apgrūtinājuma apraksts	Apgrūtinājumam piekritīgā platība	Apgrūtinājuma reģistrācijas datums
1	7316120300	pierobeža	0.4252ha	11.12.2024

24. Zemes vienības, zemes vienības daļas kadastrālā uzmērīšana

24. 1. Zemes vienība ar kadastra apzīmējumu.....78500080200

24.1.1. Mērniecības metode:.....uzmērīts LKS-92TM

24.1.2. Uzmērīšanas datums:.....10.12.2024

Izdrukas ID: 390002818769	Izdrukas datums: 14.01.2025	1 no 2
---------------------------	-----------------------------	--------

Skaidrojumi:

Nav – Kadastra informācijas sistēmā dati nav reģistrēti; Neregistrē – atbilstoši normatīvajiem aktiem dati netiek reģistrēti

24.1.3. Mērnies:.....Ivars Katkovskis

Izdrukas ID: 390002818769	Izdrukas datums: 14.01.2025	2 no 2
---------------------------	-----------------------------	--------

Skaidrojumi:

Nav – Kadastra informācijas sistēmā dati nav reģistrēti; Neregistrē – atbilstoši normatīvajiem aktiem dati netiek reģistrēti



Informatīvā izdruka no Kadastra informācijas sistēmas teksta datiem

Valsts zemes dienests

Īpašums

Kadastra numurs	Nosaukums	Platība	Zemesgrāmatas nodaļuma numurs	Zemesgrāmatas apakšnodaļuma numurs	Administratīvā teritorija
78500080220	Pilādzis	0.4252 ha	100000943603	-	Dricānu pagasts, Rēzeknes novads

Kadastrālās vērtības

Vērtības veids	Vērtība (EUR)	Vērtības noteikšanas datums	Piezīmes
Fiskālā kadastrālā vērtība	595	23.12.2025	Kadastrālo vērtību bāze ar atskaiti uz 2012.gadu un 2013.gadu
Universālā kadastrālā vērtība	1191	14.01.2025	Kadastrālo vērtību bāze ar atskaiti uz 2022.gadu (piemērots KV samazinošais koef. 0.8)
Fiskālais īpašuma novērtējums Kadastrā	595	23.12.2025	Kadastrālo vērtību bāze ar atskaiti uz 2012.gadu un 2013.gadu . Kadastrālās vērtības un nekustamā īpašuma sastāvā esošās mežaudzes vērtības summa
Universālais īpašuma novērtējums Kadastrā	1191	14.01.2025	Kadastrālo vērtību bāze ar atskaiti uz 2022.gadu (piemērots KV samazinošais koef. 0.8) . Kadastrālās vērtības un nekustamā īpašuma sastāvā esošās mežaudzes vērtības summa

Īpašuma sastāvs

Zemes vienības

Kadastra apzīmējums	Dzīvokļu īpašumos nesadalītās domājamās daļas	Adrese
78500080200	1/1	-

Nekustamā īpašuma objekta platība:	0.4252
Nekustamā īpašuma objekta platības mērvienība:	ha
Statuss:	nekustamais īpašums
Vidējais LIZ kvalitātes novērtējums ballēs:	-

Kadastrālās vērtības

Vērtības veids	Vērtība (EUR)	Vērtības noteikšanas datums	Piezīmes
Fiskālā kadastrālā vērtība	595	22.12.2025	Kadastrālo vērtību bāze ar atskaiti uz 2012.gadu un 2013.gadu
Universālā kadastrālā vērtība	1191	14.01.2025	Kadastrālo vērtību bāze ar atskaiti uz 2022.gadu (piemērots KV samazinošais koef. 0.8)

Zemes vienības platības sadalījums pa lietošanas veidiem

Platība:	0.4252
Platības mērvienība:	ha
Lauksaimniecībā izmantojamās zemes platība:	0.0000
t.sk. Aramzemes platība:	0.0000
t.sk. Augļu dārzu platība:	0.0000
t.sk. Pļavu platība:	0.0000

t.sk. Ganību platība:	0.0000
no tām meliorētā lauksaimniecībā izmantojamā zeme:	0.0000
Mežu platība:	0.0000
t.sk. Jaunaudzes platība:	0.0000
Krūmāju platība:	0.0000
Purvu platība:	0.0000
Ūdens objektu zeme:	0.0000
t.sk. Zeme zem ūdeņiem:	0.0000
t.sk. Zeme zem zivju dīķiem:	0.0000
Zemes zem ēkām platība:	0.0000
Zemes zem ceļiem platība:	0.0000
Pārējās zemes platība:	0.4252

Lietošanas mērķi

Mērķis	Kods	Platība	Platības mērvienība
Lauksaimnieciska rakstura uzņēmumu apbūve	1003	0.4252	ha

Apgrūtinājumi

Nr.	Reģistrācijas datums	Tips	Apraksts	Platība	Mērv.
-	01.02.2025	7316120300	pierobeža	0.4252	ha
-	01.02.2025	7312070301	eksploatācijas aizsargjoslas teritorija ap navigācijas tehnisko līdzekli, kas paredzēts valsts aizsardzības vajadzībām	0.4252	ha

Mērniecība

Mērniecības metode	Mērnieks	Uzmērīšanas datums
uzmērīts LKS-92TM	Ivars Katkovskis	10.12.2024

Īpašnieki

Personas kods / reg. nr.	Vārds, uzvārds / Nosaukums	Domājamās daļas	Personas statuss	Īpašuma kad. nr. / būves kad. apz.	Adrese
90009112679	Rēzeknes novada pašvaldība	1/1	pašvaldība	78500080220	Atbrīvošanas aleja 95A, Rēzekne, LV-4601

Zemesgrāmata

Nosaukums	Lēmuma datums	Lēmuma pamatojums
Dricānu pagasta zemesgrāmata	06.04.2025	-

Dokumenti

Dokumenta veids	Izdošanas datums	Izdošanas nr.	Izdevējstāde
Apgrūtinājumu plāns	17.12.2024	-	Katkovskis Ivars AB0050
Zemes robežu plāns	17.12.2024	-	Katkovskis Ivars AB0050
Situācijas plāns	17.12.2024	-	Katkovskis Ivars AB0050
Iesniegums par kadastra objekta reģistrāciju vai datu aktualizāciju	16.12.2024	-	Rēzeknes novada pašvaldība; p.p. Laizāns Andris
Robežu apsekošanas un atjaunošanas akts	10.12.2024	-	Katkovskis Ivars AB0050
Robežas noteikšanas akts	10.12.2024	-	Katkovskis Ivars AB0050
Lēmums par zemes robežu un platību precizēšanu	07.02.2023	RNP/2023/1.6/47	Rēzeknes novada pašvaldība
Iesniegums par kadastra objekta reģistrāciju vai datu aktualizāciju	07.02.2023	DRICPA/2023/2.3/303	Rēzeknes novada pašvaldība p.p. Plavoka Ilze

Cita veida dokuments	20.06.2013	16.29	Rēzeknes novada dome
Pašvaldības lēmums par zemes piekritību pašvaldībai	06.12.2012	25/12	Rēzeknes novada dome
Lēmums par zemes ieskaitīšanu rezerves zemes fondā	21.07.2011	15.21.	Rēzeknes novada dome
Pašvaldības lēmums par zemes lietošanas tiesību izbeigšanu	21.07.2011	15.21.	Rēzeknes novada dome
Pašvaldības lēmums par zemes lietošanas tiesību izbeigšanu	03.02.2011	4	Rēzeknes novada dome
Lēmums par zemes piešķiršanu lietošanā	19.03.2004	03	Pagasta padome
Zemes robežu plāns mērogā 1:10000	17.10.2000	-	LR VZD Latgales reģionālā nodaļa
Lēmums par zemes piešķiršanu lietošanā	06.08.1999	08	Pagasta padome

Sai informācijai ir tikai informatīvs raksturs un tai nav juridiska spēka.



LATVIJAS
ĪPAŠUMU
VĒRTĒTĀJU
ASOCIĀCIJA

LĪVA KOMPETENCES UZRAUDZĪBAS BIROJS

Kompetences sertifikāts nekustamā īpašuma vērtēšanā

Nr. *15*

Izsniegts

SIA "Dzietī"

firma

Reģistrācijas Nr. *42403010964*

Darbība sertificēta no

2008. gada 22. oktobra
datums

Sertifikāts izsniegts

2023. gada 25. oktobrī
datums

Sertifikāts derīgs līdz

2028. gada 24. oktobrim
datums


G.N. Reinsons

LĪVA Kompetences uzraudzības biroja
vadītājs





V. Žuromskis
LĪVA valdes priekšsēdētājs

Sertifikāts izsniegts saskaņā ar LĪVA 24.02.2022. Noteikumiem
"Par komersantu darbības uzraudzības un kontroles kārtību īpašumu vērtēšanā"



LATVIJAS
ĪPAŠUMU
VĒRTĒTĀJU
ASOCIĀCIJA



EN ISO/IEC 17024
53-290

LĪVA VĒRTĒTĀJU SERTIFIKĀCIJAS BIROJS

ĪPAŠUMU VĒRTĒTĀJA PROFESIONĀLĀS KVALIFIKĀCIJAS SERTIFIKĀTS

NR. 83

Juris Guntis Vjakse

vārds, uzvārds

230467-11951

personas kods

Nekustamā īpašuma vērtēšana

sertificējamā darbība

Darbība sertificēta no

2000. gada 10. oktobra

datums

Sertifikāts piešķirts

2024. gada 11. decembrī

datums

Sertifikāts derīgs līdz


2029. gada 10. decembrim

datums



Dainis Funsts

LĪVA Vērtētāju
sertifikācijas biroja
direktors



KOMERCREGISTRA IESTĀDE
LATVIJAS REPUBLIKAS UZŅĒMUMU REĢISTRS

KOMERSANTA REĢISTRĀCIJAS APLIECĪBA

Nosaukums:

Sabiedrība ar ierobežotu atbildību "DZIETI"

Veids: Sabiedrība ar ierobežotu atbildību

Vienotais reģistrācijas numurs: 42403010964

Uzņēmumu reģistra numurs: 240301096

Reģistrācijas datums Uzņēmumu reģistrā: 28.04.2000

Reģistrācijas datums Komercreģistrā: 16.01.2003

Reģistrācijas vieta: Rēzeknē

Apliecības izdošanas datums: 16.01.2003

Latvijas Republikas Uzņēmumu reģistra

Valsts notārs

Pavlova Aija

