

Iesniegums¹ koku ciršanai 2016.gadā

Austumu

virsmežniecība

Rēzeknes

mežniecība

Īpašnieks (īpašnieki) vai tiesiskais valdītājs (tiesiskie valdītāji):

Vārds, uzvārds / Juridiskās personas nosaukums	Personas kods / Reģistrācijas Nr.	Deklarētās dzīvesvietas adrese / Juridiskās personas adrese	Tālruna Nr.

Īpašuma vai tiesiskā valdījuma nosaukums Stolerovas mežs Īpašuma kadastra Nr. _____

Administratīvā teritorija Stolerovas pagasts, Rēzeknes novads

Pilnvarotā persona:

Vārds, uzvārds _____ Personas kods _____

Deklarētās dzīvesvietas adrese _____ Tālruna Nr. _____

Pilnvaras Nr. _____ Izdošanas datums _____

Izdevēja iestāde _____

Lūdzu izdot administratīvo aktu koku ciršanai:

Iesnieguma Nr. ²	Zemes vienības kadastra apzīmējums	Cirtes veids	Cirtes izpildes veids	Bojājuma cēlonis, ja plānota sanitārā cirte	Cirsmas numurs ³	Kv. Nr.	Nog. Nr.	Izcērtamā platība, ha	Izcērtamais koksnes apjoms, m ³		Cirtes rezultātā mežaudzes šķērslaukums tiks samazināts zem kritiskās vērtības ⁴		
									Pēc invent. datiem	Pēc cirsmas novērtējuma	jā	nē	
	88920040101	Galvenā	Kaulurte		1	1	7	1,2	250				
	88920040101	Galvenā	Kaulurte		2	1	12	1,80	360				
	88920040101	Galvenā	Kaulurte		3	1	13	0,55	100				

Pievienotie dokumenti: trīs sviķes uz trīpām lapām.

Informāciju par izdotu administratīvo aktu vēlos saņemt:

VMD mežniecībā (norāda mežniecību): _____

E-pastā/e-adresē _____

kā ierakstu Meža valsts reģistrā

Datums	Iesniedzēja paraksts	Paraksta atšifrējums

1 šo veidlapu izstrādājis VMD un tai ir ieteikuma raksturs
 2 aizpilda VMD amatpersona
 3 cirsmas numurē iesnieguma ietvaros
 4 norāda, ja plānota galvenā cirte izlases veidā

UZMĒRĪTĀS PLATĪBAS SKICE

Mērogs 1:10000

Austrumu virsmežniecība

Rēzeknes nodaļa

Stoļerovas pagasts

īpašnieka v.,uzvārds _____

Zemes gab. kad. Nr. **78 920 040 101**

Saimn. **Stoļerovas meži**

Inventar. lietas Nr. _____

Iestigota

Kvart. 1

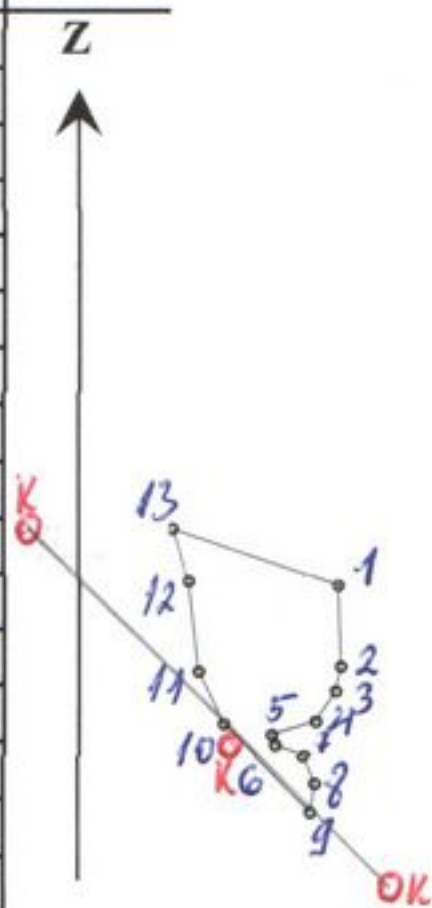
Nogab. 12

1,80 ha

Kailcirte

Koordinātes LKS-92

Virgotne	x koord.	y koord
1	719223,32	6254132,96
2	719225,41	6254066,48
3	719221,40	6254046,28
4	719204,46	6254021,77
5	719167,81	6254011,23
6	719170,55	6254003,07
7	719194,92	6253994,60
8	719204,90	6253972,65
9	719200,93	6253949,83
10	719127,78	6254020,11
11	719106,59	6254062,27
12	719097,78	6254136,70
13	719085,21	6254179,15
14	719223,32	6254132,96
15		
16		
17		
18		
19		
20		
21		
22		
23		
24		
25		
26		
27		
28		
29		
30		
31		
32		
33		



Apliecinu, ka cirsma robeža apvidū ir zināma un zemes vienības robežzīmes un robežstigas apvidū ir ierīkotas un uzturētas atbilstoši normatīvajiem aktiem par zemes kadastrālo uzmērīšanu.
paraksts datums

Datums: 20. 03. 2026. K. Apševičs Kaspars Apševičs
(vārds, uzvārds, paraksts)

UZMĒRĪTĀS PLATĪBAS SKICE

Mērogs 1:10000

Austrumu virsmežniecība

Rēzeknes nodaļa

Stoļerovas pagasts

_____ īpašnieka v.,uzvārds

Zemes gab. kad. Nr. 78 920 040 101

Saimn. Stoļerovas meži

Inventar. lietas Nr. _____

Iestigota

Kvart. 1

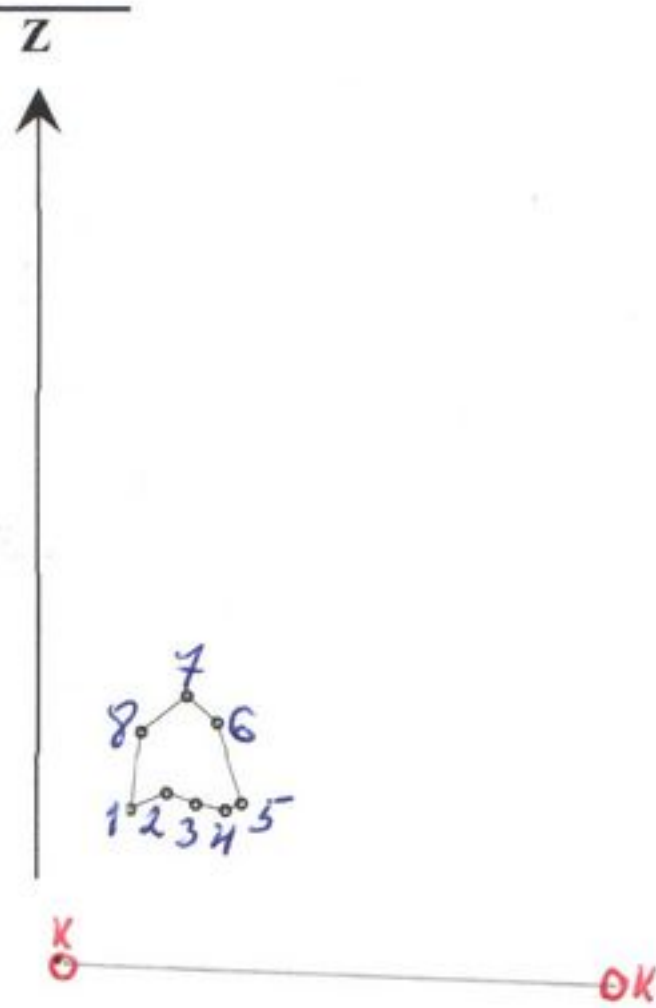
Nogab. 13

0,55 ha

Kailcirte

Koordinātes LKS-92

Virsozne	x koord.	y koord
1	719224,09	6254133,71
2	719231,68	6254195,07
3	719270,01	6254223,89
4	719295,16	6254202,32
5	719316,89	6254138,01
6	719303,52	6254132,52
7	719278,64	6254137,76
8	719254,32	6254146,46
9	719224,09	6254133,71
10		
11		
12		
13		
14		
15		
16		
17		
18		
19		
20		
21		
22		
23		
24		
25		
26		
27		
28		
29		
30		
31		
32		
33		



Apliecinu, ka cirsma robeža apvidū ir zināma un zemes vienības robežzīmes un robežstigas apvidū ir ierīkotas un uzturētas atbilstoši normatīvajiem aktiem par zemes kadastrālo uzmērīšanu.
 paraksts _____ datums _____

Datums: 20.03.2022. K. Apšenieks. Kaspars Apšenieks.
 (vārds, uzvārds, paraksts)

UZMĒRĪTĀS PLATĪBAS SKICE

Mērogs 1:10000

Austrumu virsmežniecība

Rēzeknes nodaļa

Stoļerovas pagasts

īpašnieka v.,uzvārds

Zemes gab. kad. Nr. **78 920 040 101**

Saimn. **Stoļerovas meži**

Inventar. lietas Nr. _____

Iestigota

Kailcirte

Kvart. 1

Nogab. 7

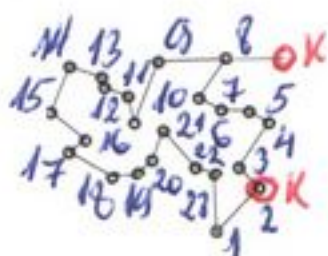
1,2 ha

_____	_____
_____	_____
_____	_____
_____	_____
_____	_____
_____	_____

Koordinātes LKS-92

Virсотne	x koord.	y koord
1	719583,85	6254512,62
2	719581,84	6254558,36
3	719564,56	6254563,50
4	719537,88	6254592,85
5	719528,23	6254569,82
6	719516,97	6254559,02
7	719496,74	6254555,83
8	719458,51	6254576,01
9	719472,64	6254585,49
10	719443,54	6254607,95
11	719459,07	6254645,30
12	719486,57	6254636,73
13	719488,75	6254628,23
14	719508,36	6254620,83
15	719513,75	6254599,27
16	719533,67	6254649,60
17	719589,81	6254652,14
18	719567,40	6254619,74
19	719586,26	6254609,80
20	719609,45	6254608,62
21	719625,75	6254599,48
22	719600,90	6254563,47
23	719619,87	6254546,95
24	719583,85	6254512,62
25		
26		
27		
28		
29		
30		
31		
32		
33		

Z



Apliecinu, ka cirsma robeža apvidū ir zināma un zemes vienības robežzīmes un robežstigas apvidū ir ierīkotas un uzturētas atbilstoši normatīvajiem aktiem par zemes kadastrālo uzmērīšanu.

paraksts datums

Datums: 20.03.2026.

K. Džeņelms. Kaspars Apšņevs

(vārds, uzvārds, paraksts)