



Dokuments sagatavots: 2026. gada 30. aprīlī  
Reģ. Nr. 2026 / 56

Rēzeknes novada pašvaldība  
Kaunatas apvienības pārvalde

## SLĒDZIENS

par nekustamā īpašuma ar kadastra numuru 7892 003 0064,  
“Stoļerovas meži”, Stoļerovas pagastā, Rēzeknes novadā, cirsmas tirgus vērtību

Cienījamie pašvaldības pārstāvji!

Pēc Jūsu pasūtījuma sertificēts augošas koksnes krājas kvalitātes vērtētājs Oļegs Aleksejevs veica nekustamā īpašuma ar kadastra numuru 7892 003 0064 – “**Stoļerovas meži**”, **Stoļerovas pagastā, Rēzeknes novadā, cirsmas tirgus vērtības** noteikšanu **zemes vienībā ar kadastra apzīmējumu 7892 004 0101 1. kvartāla meža nogabalā Nr. 7, 12 un 13** (turpmāk vērtējumā vērtējamais Objekts).

Uz vērtēšanas brīdi nekustamā īpašuma īpašumtiesības un lietošanas tiesības ir reģistrētas Stoļerovas pagasta zemesgrāmatas nodalījumā nr. 187 Rēzeknes novada pašvaldībai, reģistrācijas Nr. 90009112679. Pamats: Administratīvo teritoriju un apdzīvoto vietu likuma pārejas noteikumu 13.pants..

Vērtējums paredzēts pašu vajadzībām cirsmas tirgus vērtības apzināšanai.

Vērtējums nedrīkst būt izmantots citu juridisku un fizisku personu vajadzībām bez rakstiskas vērtētāja atļaujas.

Darām Jums zināmu, ka nekustamā īpašuma ar kadastra numuru 7892 003 0064 – “**Stoļerovas meži**”, **Stoļerovas pagastā, Rēzeknes novadā, 2026.gada 30. aprīlī\*** noteiktā **cirsmas tirgus vērtība zemes vienībā ar kadastra apzīmējumu 7892 004 0101 1. kvartāla meža nogabalā Nr. 7, 12 un 13** ir:

**EUR 33 000** (trīsdesmit trīs tūkstoši euro)

\* - cirsmas (koksnes) tirgus vērtības noteikšanas datums.

Noteiktā vērtība ir piemērojama tikai tajā gadījumā, ja vērtējamās cirsmas sastāvs atbilst vērtēšanas atskaitē konstatētajam.

Šajā atskaitē tiek uzskatīts, ka īpašniekam ir pilnas tiesības rīkoties ar cirsmu, tā ir brīva no jebkāda veida apgrūtinājumiem vai apķīlājumiem un to var realizēt atklātā un konkurējošā cirsmu pirkšanas/pārdošanas tirgū. Iegūtie rezultāti nav attiecināmi uz kādu citu datumu.

Vērtēšanas atskaite ir sagatavota, ņemot vērā atskaitē aprakstītos pieņēmumus, kā arī informāciju, ko satur iesniegtās dokumentu kopijas, kuras ir pievienotas atskaitē pielikumos un ir uzskatāmas par šīs atskaites neatņemamu sastāvdaļu.

SIA „TF Universal” ir neatkarīga firma, un šajā atskaitē ir parādīts labākais viedoklis, kādu varēja pieņemt, ņemot vērā vērtētājiem pieejamo informāciju.

Ar cieņu,

Oļegs Aleksejevs

SIA „TF Universal” valdes loceklis

**DOKUMENTS IR PARAKSTĪTS AR DROŠU ELEKTRONISKO PARAKSTU UN SATUR LAIKA ZĪMOGU**

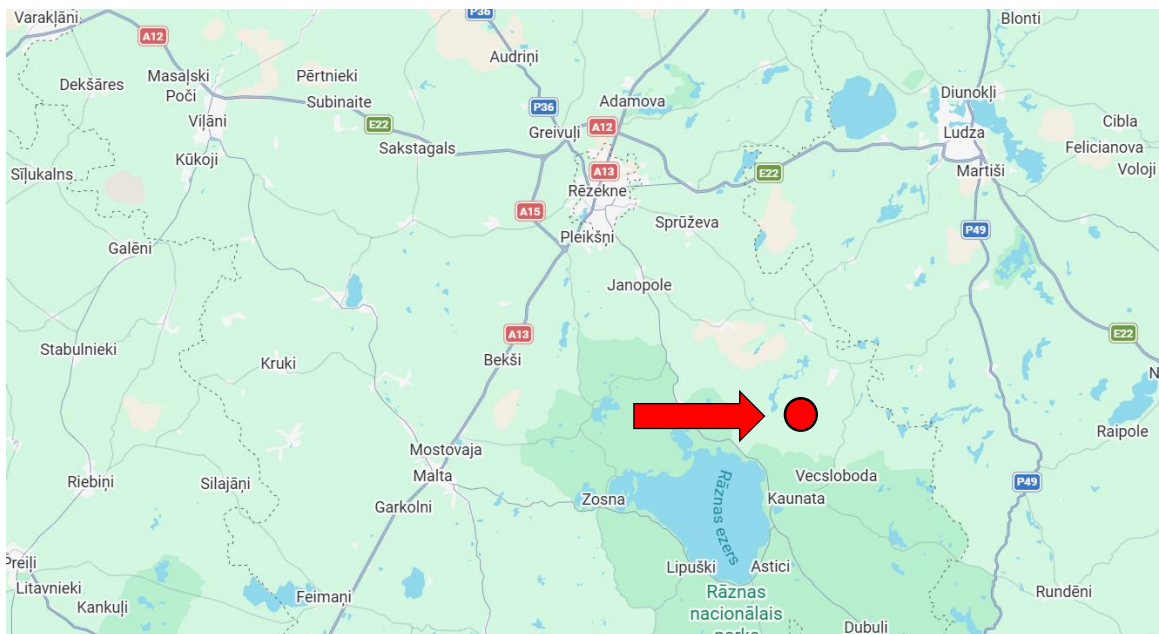
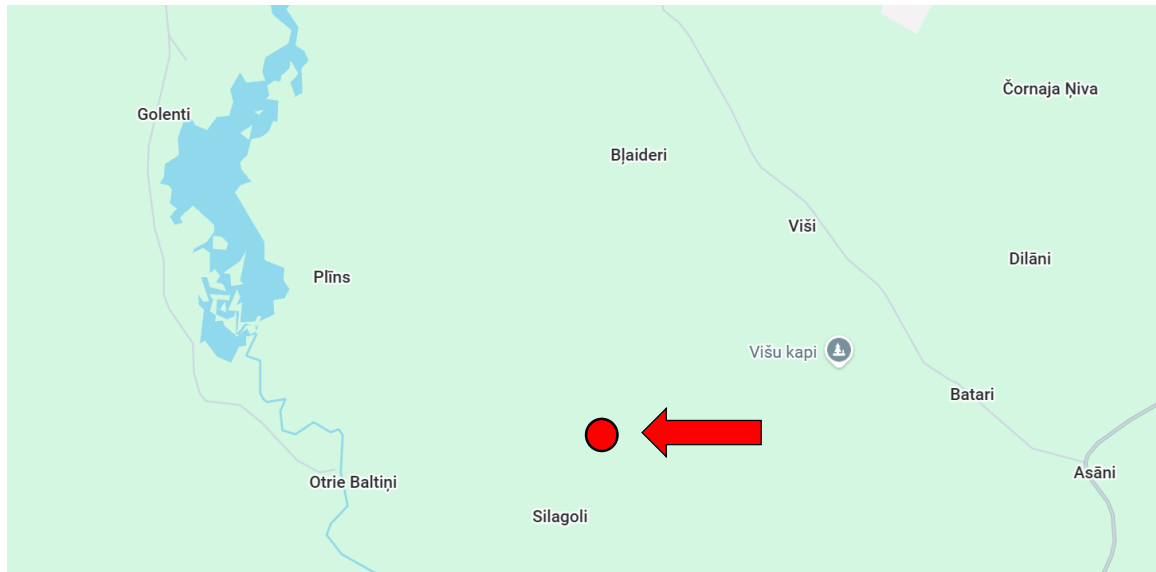
**SATURA RĀDĪTĀJS**

<b>I. CIRSMAS NOVIETOJUMA ATZĪME .....</b>	<b>3</b>
<b>II. GALVENĀ INFORMĀCIJA .....</b>	<b>4</b>
<b>III. VĒRTĒŠANAS MĒRĶIS .....</b>	<b>4</b>
<b>IV. VĒRTĒŠANĀ IZDARĪTIE PIENĒMUMI .....</b>	<b>4</b>
<b>V. APRĒĶINU GAITA .....</b>	<b>4</b>
<b>VI. SLĒDZIENS .....</b>	<b>5</b>
<b>PIELIKUMI .....</b>	<b>6</b>

**PIELIKUMI (kopijas)**

1. Cirsmas novērtējums (22.03.2026.), 1 gab.;
2. Skice, 3 gab.;
3. Ciršanas apliecinājums, 1 gab.;
4. Zemesgrāmatas izdrukā;
5. Informatīvā izdrukā no VZD Kadastra informācijas sistēmas;
6. Augošanas koksnes krājas un kvalitātes vērtētāja sertifikāts;
7. LĪVA profesionālās kvalifikācijas sertifikāts Nr. 6 mežaudzes vērtēšanā.

### I. CIRSMAS NOVIETOJUMA ATZĪME



Informācijas avots: <https://www.google.com/maps/>

## II. GALVENĀ INFORMĀCIJA

Vērtējamais Objekts	Nekustamā īpašuma ar kadastra numuru 7892 003 0064 “ <b>Stoļerovas meži</b> ”, <b>Stoļerovas pagastā, Rēzeknes novadā, cirsmas zemes vienībā ar kadastra apzīmējumu 7892 004 0101 1. kvartāla meža nogabalā Nr. 7, 12 un 13</b>
Vērtēšanas mērķis	Noteikt cirsmas tirgus vērtību sākumcenas noteikšanai izsoles vajadzībām
Īpašuma adrese	<b>"Stoļerovas meži", Stoļerovas pagasts, Rēzeknes novads</b>
Īpašuma kadastra numurs	7892 003 0064
Zemesgrāmatas nodalījuma Nr.	<b>187</b>
Īpašuma tiesības	Rēzeknes novada pašvaldība
Apskates datums	Bez apskates dabā.
Sortimentu krājas sadalījuma datums	22.03.2026.
Cirsmas tirgus vērtības noteikšanas datums	30.04.2026.
Cirsmas tirgus vērtība	<b>EUR 33 000</b>
Īpašie pieņēmumi	-
Vērtējumā izmantotā informācija	Skatīt pielikumā.

## III. VĒRTĒŠANAS MĒRĶIS

Vērtēšanas mērķis ir sniegt Pasūtītājam – Rēzeknes novada pašvaldības Kaunatas apvienības pārvaldei slēdzienu par vērtējamās cirsmas tirgus vērtību.

Vērtējums paredzēts cirsmas sākumcenas noteikšanai izsoles vajadzībām. Vērtējums nedrīkst būt izmantots citu juridisku un fizisku personu vajadzībām bez rakstiskas vērtētāju atļaujas.

## IV. VĒRTĒŠANĀ IZDARĪTIE PIENĒMUMI

Vērtējuma aprēķini tiek veikti pieņemot, ka:

- Latvijas Kokrūpniecības nozares portālā - latvian | wood (<http://www.latvianwood.lv/>) atspoguļotā informācija par apaļo kokmateriālu cenām uz vērtības noteikšanas laiku sadalījumā pa caurmēra grupām ir korekta;
- mežizstrādes un kokmateriālu izvešanas izdevumi ir atbilstoši vidējām pakalpojumu cenām Latvijā 2026.gada martā.

## V. APRĒĶINU GAITA

Lai noteiktu cirsmas tirgus vērtību, vērtētājam jāveic sekojošās darbības:

- 1) jāveic augošu koku uzmērīšana, sadalījums pa koku sugām, caurmēra pakāpēm un koku bojājumu grupām;
- 2) jāveic aprēķini nosakot augošu koku krājas sadalījumu malkā un lietkoksnē pa sortimentu grupām;
- 3) jānosaka cirsmas tirgus vērtība.

Cirsmā esošo koku uzmērīšana (koku dastošana) un cirsmas novērtējums sadalījumā pa sortimentu grupām jeb aprēķinu gaitas soļi Nr.1. un Nr.2. ir veikti. Dastošanas datus un sadalījumu pa sortimentu grupām skatīt pielikumā.



Cirsmas tirgus vērtības aprēķins

Galvenā cirte kalncirces veidā Ipašumā "Stoļerovas meži", Stoļerovas pagasts, Rēzeknes novads, kad Nr. 78920030064, zemes vienība kad.apz. 78920040101, ar kopējo platību 3,47 ha																				Iepēsumi, €				
Lietkoksnes sadalījums pa sortimentu grupām																		Izmaksas, €			Koksnes sagatavoša nas izmaksas, €			
Resnā			Vidējā			Tievā			Sauskaltušie			Malta			Kraja kopā m3	Koksnes cena pieņemšana s vietās, €	Zāģēšana		Pievešana			Piegāde		
kraja m3	€/m3	vērtība €	kraja m3	€/m3	vērtība €	kraja m3	€/m3	vērtība €	kraja m3	€/m3	vērtība €	kraja m3	€/m3	vērtība €			€/m3	izmaksas €	€/m3			izmaksas €	€/m3	izmaksas €
Priede	86,88	95,50	8297	10,33	85,00	878	1,68	48,40	81	0	0	1,48	40,67	60			100,37	9317	12	1204		8	803	10
Egle	91,53	95,60	8750	30,57	86,00	2629	32	48,50	1538	0	0	6,6	40,67	268	160,41	13186	12	1925	8	1283	10	1604	4812	8373
Bērzs	210,09	107,50	22585	59,61	60,00	3577	41,56	46,00	1912	0	0	7,37	40,67	300	318,63	28373	12	3824	8	2549	10	3186	9559	18814
Apse	11,37	53,60	609	2,58	55,40	143	0,79	40,67	32	0	0	0,21	40,67	9	14,95	793	12	179	8	120	10	150	449	345
Melnalknis	39,38	53,60	2111	21,07	55,40	1167	0	0	0	0	0	11,12	40,67	452	71,57	3730	12	859	8	573	10	716	2147	1583
Baltalknis	0	0	0	28,65	55,40	1587	0	0	0	0	0	18,41	40,67	749	47,06	2336	12	565	8	376	10	471	1412	924
Ozols/Osis/ Kļava	0	0	0	0	0	0	0	0	0	0	0	0	0	0	0,00	0	12	0	8	0	10	0	0	0
Liepa	0	53,60	0	0	55,40	0	0	0	0	0	0	28,07	40,67	1142	28,07	1142	12	337	8	225	10	281	842	300
<b>Kopa</b>	<b>439,25</b>		<b>42352</b>	<b>152,8</b>		<b>9981</b>	<b>75,74</b>		<b>3563</b>	<b>0</b>	<b>0</b>	<b>73,26</b>		<b>2979</b>	<b>741,06</b>	<b>58876</b>		<b>8893</b>		<b>5928</b>		<b>7411</b>	<b>22232</b>	<b>36644</b>
Cirsmas pircēja uzņēmējdarbības minimālās peļņas procentuālās likmes lielums % un samazinājums nauda €																						-5	-1832	
Mežizstrādes uzņēmējdarbības risku minimālās procentuālās likmes lielums % un samazinājums nauda €																						-5	-1832	
<b>Cirsmas tirgus vērtība, noapaļojot, EUR</b>																						<b>33000</b>		

Nosakot cirsmas vērtību jāņem vērā cirsmas pircēja uzņēmējdarbības minimālais peļņas procents un riski, kas var iestāties kamēr cirsmas tiks izstrādāta un realizēta, kas dažreiz var prasīt pat vairākus mēnešus pat līdz gadam un vēl ilgāk, jo jāņem vērā laika apstākļi, citu īpašnieku zemju šķēršošanas prasības (piemēram lauksaimniecības zemes šķēršošanu tikai pēc ražas novākšanas), pieejamās tehnikas iespējas, darba spēka pieejamība, iespējamo apaļo sortimentu cenu kritumu, dabas prasību ieviešanas sezonālo raksturu u.c. vides, dabas, sociālos, ekonomiskos faktoros.

Izvērtējot visu iespējamo riskus un ņemot vērā minimālo cirsmas pircēja peļņas procentuālo likmes lielumu cirsmas sākmcena tiek noteikta ar samazinājumu -10% no maksimāli iespējamās cirsmas cenas, ja cirsmas izstrādi veiktu pats meža īpašnieks ar algotu tehniku un darbaspēku.

Cirsmas noteiktā tirgus vērtība, noapaļoti, ir **EUR 33 000**

**VI. SLĒDZIENS**

Nekustamā īpašumā ar kadastra numuru 7892 003 0064 - "Stoļerovas meži", Stoļerovas pagastā, Rēzeknes novadā, esošās cirsmas tirgus vērtība zemes vienībā ar kadastra apzīmējumu 7892 004 0101 1. kvartāla meža nogabalā Nr. 7, 12 un 13 ir:

**EUR 33 000** (trīsdesmit trīs tūkstoši euro)

Oļegs Aleksejevs  
Augošas koksnes krājas un kvalitātes vērtētājs (Sertifikāts Nr. 494 M)  
LĪVA profesionālās kvalifikācijas sertifikāts Nr. 6 mežaudzes vērtēšanā

**DOKUMENTS IR PARAKSTĪTS AR DROŠU ELEKTRONISKO PARAKSTU UN SATUR LAIKA ZĪMOGU.**

Nekustamā īpašuma ar kadastra numuru 7892 003 0064, "Stoļerovas meži", Stoļerovas pagastā, Rēzeknes novadā, cirsmas tirgus vērtības noteikšana



## PIELIKUMI

**CIRSMAS NOVĒRTĒJUMS**

Pārdod. cirsmas nr.	391		
Mežsaimniecība	ZIEMEĻLATGALE	Iecirknis	09 RĒZEKNES
Virsmēžniecība	Austrumlatgales VM	Mežniecība	Rēzeknes M
Bijusī mežniecība	0	Kvartāls	1
Nogabali	12		

Platība, ha	1,8		
t.sk. ceļi, grāvji un.tml.	0	Cirtes veids	Kailcirte
Pievešanas ceļi ha	0	Izstrādes laiks	Visu gadu
Attālums, m	0	Līg.veids	Izsole
Dastoja	22.03.2026	Lielumu tabula	defTable
	0000		

pievešanas ceļos

Stoļerovas meži, 78920040101

Stoļerovas pagasts, Rēzeknes novads

Sugas	Koku skaits	Apjomi, m3							Pārdod. apjoms	Vidējais koks m3
		Stumbru krāja	Lietkoksne				Malka	Atlikumi		
			Kopā	Resnā	Vidējā	Tievā				
Kopā	1287	419,76	338,80	217,84	72,44	48,52	19,04	61,92	357,85	0,33
Priede	67	52,62	44,56	38,30	5,43	0,83	0,76	7,30	45,32	0,79
Egle	545	113,22	93,93	55,64	19,28	19,00	4,03	15,26	97,96	0,21
Bērzs	546	204,17	168,38	103,38	36,83	28,17	4,14	31,65	172,52	0,37
Apse	17	14,00	11,89	9,12	2,25	0,52	0,15	1,96	12,04	0,82
MAIksnis	84	31,52	20,04	11,40	8,65	0,00	5,97	5,50	26,02	0,38
Liepa	28	4,23	0,00	0,00	0,00	0,00	3,99	0,24	3,99	0,15

*K. Apševičs*  
22.03.2026

*Kaspars Apševičs*

**CIRSMAS NOVĒRTĒJUMS**

Pārdod. cirsmas nr.	390		
Mežsaimniecība	ZIEMEĻLATGALE	Iecirknis	09 RĒZEKNES
Virsmežniecība	Austrumlatgales VN	Mežniecība	Rēzeknes M
Bijusī mežniecība	0	Kvartāls	1
Nogabali	07		

Platība, ha	1,2		
t.sk. ceļi, grāvji un.tml.	0	Cirtes veids	Kailcirte
Pievešanas ceļi ha	0	Izstrādes laiks	Visu gadu
Attālums, m	0	Līg.veids	Izsole
Dastoja	21.03.2026	Lielumu tabula	defTable
	0000		
pievešanas ceļos			
Stoļerovas meži, 78920040101			
Stoļerovas pagasts, Rēzeknes novads			

Sugas	Koku skaits	Apjomi, m3							Pārdod. apjoms	Vidējais koks m3
		Stumbru krāja	Lietkoksne				Malka	Atlikumi		
			Kopā	Resnā	Vidējā	Tievā				
Kopā	735	327,39	233,43	155,43	64,01	14,00	48,83	45,13	282,26	0,45
Priede	19	22,07	18,90	16,84	1,56	0,50	0,10	3,07	19,00	1,16
Egle	162	41,35	34,56	23,44	5,50	5,62	1,20	5,59	35,76	0,26
Bērzs	198	131,12	109,01	85,72	15,63	7,66	2,39	19,72	111,40	0,66
Apse	5	2,27	1,91	1,44	0,24	0,23	0,04	0,32	1,96	0,45
MAIksnis	80	56,13	40,40	27,98	12,42	0,00	5,15	10,58	45,55	0,70
BAIksnis	206	51,87	28,65	0,00	28,65	0,00	18,41	4,81	47,06	0,25
Liepa	65	22,57	0,00	0,00	0,00	0,00	21,53	1,04	21,53	0,35

*K. Apšendim.*      *Kaspars Džirņevičs*  
 21.03.2026

**CIRSMAS NOVĒRTĒJUMS**

Pārdod. cirsmas nr.	392		
Mežsaimniecība	ZIEMEĻLATGALE	Iecirknis	09 RĒZEKNES
Virsmežniecība	Austrumlatgales VM	Mežniecība	Rēzeknes M
Bijusī mežniecība	0	Kvartāls	1
Nogabali	13		

Platība, ha	0,55		
t.sk. ceļi, grāvji un.tml.	0	Cirtes veids	Kailcirte
Pievešanas ceļi ha	0	Izstrādes laiks	Visu gadu
Attālums, m	0	Līg.veids	Izsole
Dastoja	22.03.2026	Lielumu tabula	defTable
	0000		

pievešanas ceļos

Stoļerovas meži, 78920040101

Stoļerovas pagasts, Rēzeknes novads

Sugas	Koku skaits	Apjomi, m3								Vidējais koks m3
		Stumbru krāja	Lietkoksne				Malka	Atlikumi	Pārdod. apjoms	
			Kopā	Resnā	Vidējā	Tievā				
Kopā	362	117,62	95,58	65,99	16,37	13,22	5,37	16,67	100,95	0,32
Priede	46	41,84	35,43	31,74	3,34	0,35	0,62	5,79	36,05	0,91
Egle	191	30,92	25,33	12,45	5,79	7,09	1,36	4,23	26,69	0,16
Bērzs	112	41,08	33,87	20,99	7,15	5,73	0,84	6,37	34,71	0,37
Apse	1	1,11	0,94	0,81	0,09	0,04	0,01	0,15	0,96	1,11
Liepa	12	2,68	0,00	0,00	0,00	0,00	2,55	0,13	2,55	0,22

*K. Apšenieks*  
 22.03.2026 *Kaspars Apšenieks*









Iesniegums<sup>1</sup> koku ciršanai 2016.gadā

Austumu virsmežniecība

Rēzeknes mežniecība

Īpašnieks (īpašnieki) vai tiesiskais valdītājs (tiesiskie valdītāji):

Vārds, uzvārds / Juridiskās personas nosaukums	Personas kods / Reģistrācijas Nr.	Deklarētās dzīvesvietas adrese / Juridiskās personas adrese	Tālruna Nr.

Īpašuma vai tiesiskā valdījuma nosaukums Stolerovas mež Īpašuma kadastra Nr. \_\_\_\_\_

Administratīvā teritorija Stolerovas pagasts, Rēzeknes novads

Pilnvarotā persona:

Vārds, uzvārds \_\_\_\_\_ Personas kods \_\_\_\_\_

Deklarētās dzīvesvietas adrese \_\_\_\_\_ Tālruna Nr. \_\_\_\_\_

Pilnvaras Nr. \_\_\_\_\_ Izdošanas datums \_\_\_\_\_

Izdevēja iestāde \_\_\_\_\_

Lūdzu izdot administratīvo aktu koku ciršanai:

Iesnieguma Nr. <sup>2</sup>	Zemes vienības kadastra apzīmējums	Cirtes veids	Cirtes izpildes veids	Bojājuma cēlonis, ja plānota sanitārā cirte	Cirsmas numurs <sup>3</sup>	Kv. Nr.	Nog. Nr.	Izcērtamā platība, ha	Izcērtamais koksnes apjoms, m <sup>3</sup>		Cirtes rezultātā mežaudzes šķērslaukums tiks samazināts zem kritiskās vērtības <sup>4</sup>		
									Pēc invent. datiem	Pēc cirsmas novērtējuma	jā	nē	
	88920040101	Galvenā	Kaulurte		1	1	7	1,2	250				
	88920040101	Galvenā	Kaulurte		2	1	12	1,80	360				
	88920040101	Galvenā	Kaulurte		3	1	13	0,55	100				

Pievienotie dokumenti: trīs sviķes uz trīpām lapām.

Informāciju par izdotu administratīvo aktu vēlos saņemt:

VMD mežniecībā (norāda mežniecību): \_\_\_\_\_

E-pastā/e-adresē \_\_\_\_\_

kā ierakstu Meža valsts reģistrā

Datums	Iesniedzēja paraksts	Paraksta atšifrējums

1 šo veidlapu izstrādājis VMD un tai ir ieteikuma raksturs  
 2 aizpilda VMD amatpersona  
 3 cirsmas numurē iesnieguma ietvaros  
 4 norāda, ja plānota galvenā cirte izlases veidā

# UZMĒRĪTĀS PLATĪBAS SKICE

Mērogs 1:10000

**Austrumu** virsmežniecība

**Rēzeknes** nodaļa

**Stoļerovas** pagasts

īpašnieka v.,uzvārds \_\_\_\_\_

Zemes gab. kad. Nr. **78 920 040 101**

Saimn. **Stoļerovas meži**

Inventar. lietas Nr. \_\_\_\_\_

Iestigota

Kvart. 1

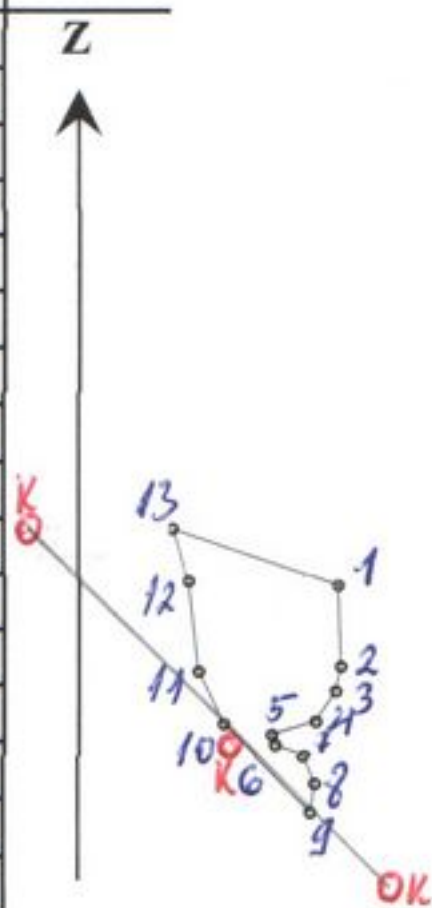
Nogab. 12

1,80 ha

**Kailcirte**

Koordinātes LKS-92

Virсотne	x koord.	y koord
1	719223,32	6254132,96
2	719225,41	6254066,48
3	719221,40	6254046,28
4	719204,46	6254021,77
5	719167,81	6254011,23
6	719170,55	6254003,07
7	719194,92	6253994,60
8	719204,90	6253972,65
9	719200,93	6253949,83
10	719127,78	6254020,11
11	719106,59	6254062,27
12	719097,78	6254136,70
13	719085,21	6254179,15
14	719223,32	6254132,96
15		
16		
17		
18		
19		
20		
21		
22		
23		
24		
25		
26		
27		
28		
29		
30		
31		
32		
33		



Apliecinu, ka cirsma robeža apvidū ir zināma un zemes vienības robežzīmes un robežstigas apvidū ir ierīkotas un uzturētas atbilstoši normatīvajiem aktiem par zemes kadastrālo uzmērīšanu.  
paraksts datums

Datums: 20. 03. 2026. K. Apševičs Kaspars Apševičs  
(vārds, uzvārds, paraksts)



# UZMĒRĪTĀS PLATĪBAS SKICE

Mērogs 1:10000

**Austrumu** virsmežniecība

**Rēzeknes** nodaļa

**Stoļerovas** pagasts

īpašnieka v.,uzvārds

Zemes gab. kad. Nr. **78 920 040 101**

Saimn. **Stoļerovas meži**

Inventar. lietas Nr. \_\_\_\_\_

Iestigota

**Kailcirte**

Kvart. 1

Nogab. 7

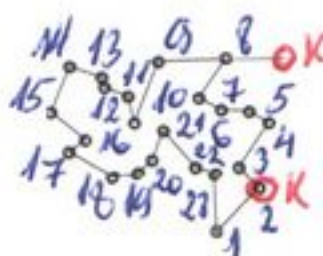
1,2 ha

_____	_____
_____	_____
_____	_____
_____	_____
_____	_____
_____	_____

Koordinātes LKS-92

Virсотne	x koord.	y koord
1	719583,85	6254512,62
2	719581,84	6254558,36
3	719564,56	6254563,50
4	719537,88	6254592,85
5	719528,23	6254569,82
6	719516,97	6254559,02
7	719496,74	6254555,83
8	719458,51	6254576,01
9	719472,64	6254585,49
10	719443,54	6254607,95
11	719459,07	6254645,30
12	719486,57	6254636,73
13	719488,75	6254628,23
14	719508,36	6254620,83
15	719513,75	6254599,27
16	719533,67	6254649,60
17	719589,81	6254652,14
18	719567,40	6254619,74
19	719586,26	6254609,80
20	719609,45	6254608,62
21	719625,75	6254599,48
22	719600,90	6254563,47
23	719619,87	6254546,95
24	719583,85	6254512,62
25		
26		
27		
28		
29		
30		
31		
32		
33		

Z



Apliecinu, ka cirsmas robeža apvidū ir zināma un zemes vienības robežzīmes un robežstigas apvidū ir ierīkotas un uzturētas atbilstoši normatīvajiem aktiem par zemes kadastrālo uzmērīšanu.  
paraksts datums

Datums: 20.03.2026.

*K. Džeņevs. Kaspars Apšņevs*

(vārds, uzvārds, paraksts)

APLIECINĀJUMS NR.114209749 KOKU CIRŠANAI

Īpašumā: Stoļerovas meži

Adresāts: Rēzeknes novada pašvaldība

Virsmēžniecība **Austrumu virsmēžniecība**

Administratīvās teritorijas nosaukums **Rēzeknes novads, Stoļerovas pagasts**

Cirsmas Nr.	Cirtes veids	Cirtes izpildes veids	Zemes vienības kadastra apzīmējums	Kvartāla Nr.	Nogabala Nr.	Izcērtamā platība (ha)
1	Galvenā vienlaidus cirte	Kailcirte	78920040101	1	7	1,12
2	Galvenā vienlaidus cirte	Kailcirte	78920040101	1	12	1,79
3	Galvenā vienlaidus cirte	Kailcirte	78920040101	1	13	0,56
Kopā						3,47

Apliecinājums derīgs no **2026.gada 21.aprīļa** līdz **2028.gada 31.decembrim**.

Izdots, pamatojoties uz Meža likuma 12.panta pirmo daļu.

Valsts meža dienesta izdoto administratīvo aktu uzglabā Meža valsts reģistrā strukturētu datu veidā.

**LATGALES RAJONA TIESA****Stoļerovas pagasta zemesgrāmatas nodalījums Nr. 187****Kadastra numurs: 7892 003 0064****Nosaukums: Stoļerovas meži****Adrese: Stoļerovas pag., Rēzeknes nov.**

<b>I. daļa 1. iedaļa</b>			
<b>Ieraksta Nr.</b>	<b>Nekustams īpašums, servitūti un reālnastas</b>	<b>Daļa</b>	<b>Platība, lielums</b>
1.1.	Nekustamais īpašums sastāv no deviņiem zemes gabaliem.		187.1 ha
2.1.	Izpildot kadastrālo uzmērīšanu, zemes īpašuma kopplatība var tikt precizēta.		
3.1.	Zemes gabals ar kadastra numuru 7892- 003- 0064.		47.7 ha
4.1.	Zemes gabals ar kadastra numuru 7892- 003- 0068.		7.1 ha
5.1.	Zemes gabals ar kadastra numuru 7892- 005- 0133.		16.3 ha
6.1.	Zemes gabals ar kadastra numuru 7892- 005- 0128.		17.5 ha
7.1.	Zemes gabals ar kadastra numuru 7892- 004- 0101.		40.2 ha
8.1.	Zemes gabals ar kadastra numuru 7892- 005- 0093.		10.4 ha
9.1.	Zemes gabals ar kadastra numuru 7892- 005- 0096.		10 ha
10.1.	Zemes gabals ar kadastra numuru 7892- 005- 0049.		7.2 ha
11.1.	Zemes gabals ar kadastra numuru 7892- 005- 0045.		30.7 ha
<i>Žurn. Nr. 670, lēmums 08.02.2001, tiesnesis Gunārs Siliņš</i>			
<b>I. daļa 2. iedaļa</b>			
<b>Ieraksta Nr.</b>	<b>No nekustama īpašuma atdalītie zemes gabali, servitūti un reālnastu pārgrozījumi un dzēsumi</b>	<b>Daļa</b>	<b>Platība, lielums</b>
<i>Nav ierakstu</i>			
<b>II. daļa 1. iedaļa</b>			
<b>Ieraksta Nr.</b>	<b>Īpašnieks, dzimšanas gads, vieta, personas/nodokļu maksātāja kods, tiesību pamats</b>	<b>Daļa</b>	<b>Summa</b>
1.1.	Īpašnieks: STOĻEROVAS PAGASTA PAŠVALDĪBA, nodokļu maksātāja kods 90000048561. Īpašuma tiesības nostiprinātas uz zemi. Īpašuma kadastrālā vērtība: zeme - bez novērtējuma. Pamats: 2001. gada 26. janvāra uzziņa par nekustamo īpašumu nr.1-25/2. <i>Žurn. Nr. 670, lēmums 08.02.2001, tiesnesis Gunārs Siliņš</i>	1	
2.1.	Persona: Stoļerovas pagasta pašvaldība, reģistrācijas kods 90000048561. Īpašuma tiesība izbeigusies.	0	
2.2.	Īpašnieks: Rēzeknes novada pašvaldība, reģistrācijas kods 90009112679.	1	
2.3.	Pamats: Administratīvo teritoriju un apdzīvoto vietu likuma pārejas noteikumu 13.pants. <i>Žurn. Nr. 300004519969, lēmums 11.01.2018, tiesnese Diāna Koroševska</i>		
<b>II. daļa 2. iedaļa</b>			
<b>Ieraksta Nr.</b>	<b>Atzīmes par maksātspēju, piedziņas vēršanu, aizliegumiem, pēcmantinieku iecelšanu un mantojuma līgumiem</b>		
<i>Nav ierakstu</i>			
<b>III. daļa 1. iedaļa</b>			
<b>Ieraksta Nr.</b>	<b>Lietu tiesības, kas aprūtinā nekustamu īpašumu</b>		<b>Platība, lielums</b>
1.1.	Atzīme - elektrisko tīklu iekārtu 0.4 kv EPL 20m/0.330km aizsargjosla.		0.7 ha
2.1.	Atzīme - Ancovas ezera 10 m/0.38km tauvas josla.		0.4 ha
3.1.	Atzīme - ceļa servitūts 4.5m/0.200km.		0.1 ha
4.1.	Atzīme - ceļa servitūts 2.25m/0.300km.		0.1 ha
5.1.	Atzīme - ceļa servitūts 4.5m/0.300km.		0.1 ha
6.1.	Atzīme - ceļa servitūts 2.25m/0.140km.		
7.1.	Atzīme - ceļa servitūts 2.25m/0.350km.		0.1 ha
8.1.	Atzīme - ceļa servitūts 4.5m/0.250km.		0.1 ha
9.1.	Atzīme - ceļa servitūts 4.5m/0.550km.		0.2 ha
10.1.	Atzīme - ceļa servitūts 2.25m/0.230km.		0.1 ha
11.1.	Atzīme - ceļa servitūts 4.5m/0.170km.		0.1 ha
12.1.	Atzīme - ceļa servitūts 2.25m/0.070km.		
13.1.	Atzīme - elektrisko tīklu iekārtu 20 kv EPL 40m/0.120km aizsargjosla.		0.5 ha
14.1.	Atzīme - elektrisko tīklu iekārtu 20 kv EPL 40m/0.250km aizsargjosla.		1 ha
15.1.	Atzīme - Ancovas ezera 100 m/0.38km aizsargjosla.		3.8 ha

**III. daļa 1. iedaļa**

<b>Ieraksta Nr.</b>	<b>Lietu tiesības, kas apgrūtina nekustamu īpašumu</b>	<b>Platība, lielums</b>
---------------------	--	-------------------------

*Žurn. Nr. 670, lēmums 08.02.2001, tiesnesis Gunārs Siliņš*

**III. daļa 2. iedaļa**

<b>Ieraksta Nr.</b>	<b>Pārgrozījumi 1.iedaļas ierakstos, ierakstu un pārgrozījumu dzēsumi</b>	<b>Platība, lielums</b>
---------------------	---	-------------------------

*Nav ierakstu*



## Informatīvā izdruka no Kadastra informācijas sistēmas teksta datiem

Valsts zemes dienests

### Īpašums

Kadastra numurs	Nosaukums	Platība	Zemesgrāmatas nodalījuma numurs	Zemesgrāmatas apakšnodalījuma numurs	Administratīvā teritorija
78920030064	Stoļerovas meži	187.1 ha	187	-	Stoļerovas pagasts, Rēzeknes novads

### Īpašuma sastāvs

#### Zemes vienības

Kadastra apzīmējums	Dzīvokļu īpašumos nesadalītās domājamās daļas	Adrese
78920030064	1/1	-

Nekustamā īpašuma objekta platība:	47.7000
Nekustamā īpašuma objekta platības mērvienība:	ha
Statuss:	nekustamais īpašums
Vidējais LIZ kvalitātes novērtējums ballēs:	30

#### Zemes vienības platības sadalījums pa lietošanas veidiem

Platība:	47.7000
Platības mērvienība:	ha
Lauksaimniecībā izmantojamās zemes platība:	2.4000
t.sk. Aramzemes platība:	1.2000
t.sk. Augļu dārzu platība:	0.0000
t.sk. Pļavu platība:	0.0000
t.sk. Ganību platība:	1.2000
no tām meliorētā lauksaimniecībā izmantojamā zeme:	0.0000
Mežu platība:	36.1000
t.sk. Jaunaudzes platība:	1.9700
Krūmāju platība:	1.2000
Purvu platība:	2.4000
Ūdens objektu zeme:	0.5000
t.sk. Zeme zem ūdeņiem:	0.5000
t.sk. Zeme zem zivju dīķiem:	0.0000
Zemes zem ēkām platība:	0.0000
Zemes zem ceļiem platība:	0.3000
Pārējās zemes platība:	4.8000

#### Apgrūtinājumi

Nr.	Reģistrācijas datums	Tips	Apraksts	Platība	Mērv.
2	31.01.2001	7315030100	ceļa servitūta teritorija	0.1000	ha
3	31.01.2001	7315030100	ceļa servitūta teritorija	0.1000	ha
4	31.01.2001	7315030100	ceļa servitūta teritorija	0.1000	ha

5	31.01.2001	7315030100	ceļa servitūta teritorija	0.0280	ha
-	01.02.2025	8317020100	Pārējās apbūves zemei izvērtējamo apgrūtinājumu pārklājuma teritorija zemes kadastrālās vērtības aprēķinam	0.2711	ha
-	01.02.2025	7311020203	no 25 līdz 100 hektāriem lielas dabiskas ūdenstilpes vides un dabas resursu aizsardzības aizsargjoslas teritorija lauku apvidos	5.0057	ha
-	01.02.2025	8317010100	Dzīvojamās apbūves zemei izvērtējamo apgrūtinājumu pārklājuma teritorija zemes kadastrālās vērtības aprēķinam	5.2100	ha
-	01.02.2025	7312050101	ekspluatācijas aizsargjoslas teritorija gar elektrisko tīklu gaisvadu līniju ārpus pilsētām un ciemiem ar nominālo spriegumu līdz 20 kilovoltiem	0.3769	ha
-	01.02.2025	8317030100	Lauku zemei izvērtējamo apgrūtinājumu pārklājuma teritorija zemes kadastrālās vērtības aprēķinam	0.6345	ha
-	01.02.2025	7316080100	sanitārās aizsargjoslas teritorija ap kapsētu	5.0052	ha
-	01.02.2025	7311020104	līdz 10 kilometriem garas dabiskas ūdensteces vides un dabas resursu aizsardzības aizsargjoslas teritorija lauku apvidos	0.1898	ha

78920030068

1/1

-

Nekustamā īpašuma objekta platība:	7.1000
Nekustamā īpašuma objekta platības mērvienība:	ha
Statuss:	nekustamais īpašums
Vidējais LIZ kvalitātes novērtējums ballēs:	-

#### Zemes vienības platības sadalījums pa lietošanas veidiem

Platība:	7.1000
Platības mērvienība:	ha
Lauksaimniecībā izmantojamās zemes platība:	0.0000
t.sk. Aramzemes platība:	0.0000
t.sk. Augļu dārzu platība:	0.0000
t.sk. Pļavu platība:	0.0000
t.sk. Ganību platība:	0.0000
no tām meliorētā lauksaimniecībā izmantojamā zeme:	0.0000
Mežu platība:	7.1000
t.sk. Jaunaudzes platība:	0.0000
Krūmāju platība:	0.0000
Purvu platība:	0.0000
Ūdens objektu zeme:	0.0000
t.sk. Zeme zem ūdeņiem:	0.0000
t.sk. Zeme zem zivju dīķiem:	0.0000
Zemes zem ēkām platība:	0.0000
Zemes zem ceļiem platība:	0.0000
Pārējās zemes platība:	0.0000

#### Apgrūtinājumi

Nr.	Reģistrācijas datums	Tips	Apraksts	Platība	Mērv.
-	01.02.2025	7311020203	no 25 līdz 100 hektāriem lielas dabiskas ūdenstilpes vides un dabas resursu aizsardzības aizsargjoslas teritorija lauku apvidos	0.3803	ha

78920040101

1/1

-

Nekustamā īpašuma objekta platība:	40.2000
------------------------------------	---------

Nekustamā īpašuma objekta platības mērvienība:	ha
Statuss:	nekustamais īpašums
Vidējais LIZ kvalitātes novērtējums ballēs:	20

### Zemes vienības platības sadalījums pa lietošanas veidiem

Platība:	40.2000
Platības mērvienība:	ha
Lauksaimniecībā izmantojamās zemes platība:	4.0000
t.sk. Aramzemes platība:	0.0000
t.sk. Augļu dārzu platība:	0.0000
t.sk. Pļavu platība:	0.0000
t.sk. Ganību platība:	4.0000
no tām meliorētā lauksaimniecībā izmantojamā zeme:	0.0000
Mežu platība:	35.4000
t.sk. Jaunaudzes platība:	7.2200
Krūmāju platība:	0.0000
Purvu platība:	0.2000
Ūdens objektu zeme:	0.4000
t.sk. Zeme zem ūdeņiem:	0.4000
t.sk. Zeme zem zivju dīķiem:	0.0000
Zemes zem ēkām platība:	0.0000
Zemes zem ceļiem platība:	0.1000
Pārējās zemes platība:	0.1000

### Aprūtinājumi

Nr.	Reģistrācijas datums	Tips	Apraksts	Platība	Mērv.
14	31.01.2001	7315030100	ceļa servitūta teritorija	0.0158	ha
-	01.02.2025	8317030100	Lauku zemei izvērtējamo aprūtinājumu pārklājuma teritorija zemes kadastrālās vērtības aprēķinam	0.1450	ha
-	01.02.2025	7312030303	ekspluatācijas aizsargjoslas teritorija gar valsts vietējiem un pašvaldību autoceļiem lauku apvidos	1.0776	ha
-	01.02.2025	7312050101	ekspluatācijas aizsargjoslas teritorija gar elektrisko tīklu gaisvadu līniju ārpus pilsētām un ciemiem ar nominālo spriegumu līdz 20 kilovoltiem	0.1275	ha
-	01.02.2025	8317010100	Dzīvojamās apbūves zemei izvērtējamo aprūtinājumu pārklājuma teritorija zemes kadastrālās vērtības aprēķinam	1.0951	ha
-	01.02.2025	8317020100	Pārējās apbūves zemei izvērtējamo aprūtinājumu pārklājuma teritorija zemes kadastrālās vērtības aprēķinam	0.0176	ha

78920050045	1/1	-
-------------	-----	---

Nekustamā īpašuma objekta platība:	30.7000
Nekustamā īpašuma objekta platības mērvienība:	ha
Statuss:	nekustamais īpašums
Vidējais LIZ kvalitātes novērtējums ballēs:	20

### Zemes vienības platības sadalījums pa lietošanas veidiem

Platība:	30.7000
Platības mērvienība:	ha
Lauksaimniecībā izmantojamās zemes platība:	2.7000
t.sk. Aramzemes platība:	0.5000

t.sk. Augļu dārzu platība:	0.0000
t.sk. Pļavu platība:	0.0000
t.sk. Ganību platība:	2.2000
no tām meliorētā lauksaimniecībā izmantojamā zeme:	0.0000
Mežu platība:	27.5000
t.sk. Jaunaudzes platība:	8.9800
Krūmāju platība:	0.0000
Purvu platība:	0.5000
Ūdens objektu zeme:	0.0000
t.sk. Zeme zem ūdeņiem:	0.0000
t.sk. Zeme zem zivju dīķiem:	0.0000
Zemes zem ēkām platība:	0.0000
Zemes zem ceļiem platība:	0.0000
Pārējās zemes platība:	0.0000

**Apgrūtinājumi**

Nr.	Reģistrācijas datums	Tips	Apraksts	Platība	Mērv.
-	01.02.2025	8317010100	Dzīvojamās apbūves zemei izvērtējamo apgrūtinājumu pārklājuma teritorija zemes kadastrālās vērtības aprēķinam	3.2319	ha
-	01.02.2025	7316080100	sanitārās aizsargjoslas teritorija ap kapsētu	2.6023	ha
-	01.02.2025	7312030303	eksploatācijas aizsargjoslas teritorija gar valsts vietējiem un pašvaldību autoceļiem lauku apvidos	0.6295	ha

78920050049

1/1

-

Nekustamā īpašuma objekta platība:	7.2000
Nekustamā īpašuma objekta platības mērvienība:	ha
Statuss:	nekustamais īpašums
Vidējais LIZ kvalitātes novērtējums ballēs:	20

**Zemes vienības platības sadalījums pa lietošanas veidiem**

Platība:	7.2000
Platības mērvienība:	ha
Lauksaimniecībā izmantojamās zemes platība:	0.1000
t.sk. Aramzemes platība:	0.0000
t.sk. Augļu dārzu platība:	0.0000
t.sk. Pļavu platība:	0.0000
t.sk. Ganību platība:	0.1000
no tām meliorētā lauksaimniecībā izmantojamā zeme:	0.0000
Mežu platība:	6.7000
t.sk. Jaunaudzes platība:	0.0000
Krūmāju platība:	0.0000
Purvu platība:	0.0000
Ūdens objektu zeme:	0.1000
t.sk. Zeme zem ūdeņiem:	0.1000
t.sk. Zeme zem zivju dīķiem:	0.0000
Zemes zem ēkām platība:	0.3000
Zemes zem ceļiem platība:	0.0000
Pārējās zemes platība:	0.0000

**Apgrūtinājumi**

<b>Nr.</b>	<b>Reģistrācijas datums</b>	<b>Tips</b>	<b>Apraksts</b>	<b>Platība</b>	<b>Mērv.</b>
-	01.02.2025	8317010100	Dzīvojamās apbūves zemei izvērtējamo apgrūtinājumu pārklājuma teritorija zemes kadastrālās vērtības aprēķinam	0.7719	ha
-	01.02.2025	8317030100	Lauku zemei izvērtējamo apgrūtinājumu pārklājuma teritorija zemes kadastrālās vērtības aprēķinam	0.4512	ha
-	01.02.2025	7312050101	ekspluatācijas aizsargjoslas teritorija gar elektrisko tīklu gaisvadu līniju ārpus pilsētām un ciemiem ar nominālo spriegumu līdz 20 kilovoltiem	0.4512	ha
-	01.02.2025	7312030303	ekspluatācijas aizsargjoslas teritorija gar valsts vietējiem un pašvaldību autoceļiem lauku apvidos	0.7719	ha

78920050093

1/1

-

Nekustamā īpašuma objekta platība:	10.4000
Nekustamā īpašuma objekta platības mērvienība:	ha
Statuss:	nekustamais īpašums
Vidējais LIZ kvalitātes novērtējums ballēs:	20

### Zemes vienības platības sadalījums pa lietošanas veidiem

Platība:	10.4000
Platības mērvienība:	ha
Lauksaimniecībā izmantojamās zemes platība:	0.6000
t.sk. Aramzemes platība:	0.6000
t.sk. Augļu dārzu platība:	0.0000
t.sk. Pļavu platība:	0.0000
t.sk. Ganību platība:	0.0000
no tām meliorētā lauksaimniecībā izmantojamā zeme:	0.0000
Mežu platība:	9.4000
t.sk. Jaunaudzes platība:	0.5400
Krūmāju platība:	0.0000
Purvu platība:	0.0000
Ūdens objektu zeme:	0.0000
t.sk. Zeme zem ūdeņiem:	0.0000
t.sk. Zeme zem zivju dīķiem:	0.0000
Zemes zem ēkām platība:	0.0000
Zemes zem ceļiem platība:	0.0000
Pārējās zemes platība:	0.4000

### Apgrūtinājumi

Nr.	Reģistrācijas datums	Tips	Apraksts	Platība	Mērv.
12	31.01.2001	7315030100	ceļa servitūta teritorija	0.1000	ha
-	01.02.2025	8317020100	Pārējās apbūves zemei izvērtējamo apgrūtinājumu pārklājuma teritorija zemes kadastrālās vērtības aprēķinam	0.0480	ha
-	01.02.2025	7316080100	sanitārās aizsargjoslas teritorija ap kapsētu	6.4972	ha
-	01.02.2025	8317030100	Lauku zemei izvērtējamo apgrūtinājumu pārklājuma teritorija zemes kadastrālās vērtības aprēķinam	0.0480	ha
-	01.02.2025	8317010100	Dzīvojamās apbūves zemei izvērtējamo apgrūtinājumu pārklājuma teritorija zemes kadastrālās vērtības aprēķinam	6.4972	ha

78920050096

1/1

-

Nekustamā īpašuma objekta platība:	10.0000
Nekustamā īpašuma objekta platības mērvienība:	ha
Statuss:	nekustamais īpašums
Vidējais LIZ kvalitātes novērtējums ballēs:	30

### Zemes vienības platības sadalījums pa lietošanas veidiem

Platība:	10.0000
Platības mērvienība:	ha
Lauksaimniecībā izmantojamās zemes platība:	1.8000
t.sk. Aramzemes platība:	0.9000
t.sk. Augļu dārzu platība:	0.0000
t.sk. Pļavu platība:	0.4000

t.sk. Ganību platība:	0.5000
no tām meliorētā lauksaimniecībā izmantojamā zeme:	0.0000
Mežu platība:	8.1000
t.sk. Jaunaudzes platība:	0.0000
Krūmāju platība:	0.0000
Purvu platība:	0.0000
Ūdens objektu zeme:	0.1000
t.sk. Zeme zem ūdeņiem:	0.1000
t.sk. Zeme zem zivju dīķiem:	0.0000
Zemes zem ēkām platība:	0.0000
Zemes zem ceļiem platība:	0.0000
Pārējās zemes platība:	0.0000

**Apgrūtinājumi**

Nr.	Reģistrācijas datums	Tips	Apraksts	Platība	Mērv.
-	01.02.2025	7311020104	līdz 10 kilometriem garas dabiskas ūdensteces vides un dabas resursu aizsardzības aizsargjoslas teritorija lauku apvidos	0.1857	ha

78920050128

1/1

-

Nekustamā īpašuma objekta platība:	17.5000
Nekustamā īpašuma objekta platības mērvienība:	ha
Statuss:	nekustamais īpašums
Vidējais LIZ kvalitātes novērtējums ballēs:	20

**Zemes vienības platības sadalījums pa lietošanas veidiem**

Platība:	17.5000
Platības mērvienība:	ha
Lauksaimniecībā izmantojamās zemes platība:	0.9000
t.sk. Aramzemes platība:	0.7000
t.sk. Augļu dārzu platība:	0.0000
t.sk. Pļavu platība:	0.0000
t.sk. Ganību platība:	0.2000
no tām meliorētā lauksaimniecībā izmantojamā zeme:	0.0000
Mežu platība:	16.0000
t.sk. Jaunaudzes platība:	7.6900
Krūmāju platība:	0.0000
Purvu platība:	0.2000
Ūdens objektu zeme:	0.0000
t.sk. Zeme zem ūdeņiem:	0.0000
t.sk. Zeme zem zivju dīķiem:	0.0000
Zemes zem ēkām platība:	0.1000
Zemes zem ceļiem platība:	0.3000
Pārējās zemes platība:	0.0000

**Apgrūtinājumi**

Nr.	Reģistrācijas datums	Tips	Apraksts	Platība	Mērv.
9	31.01.2001	7315030100	ceļa servitūta teritorija	0.1000	ha
10	31.01.2001	7315030100	ceļa servitūta teritorija	0.2000	ha

-	01.02.2025	8317020100	Pārējās apbūves zemei izvērtējamo apgrūtinājumu pārklājuma teritorija zemes kadastrālās vērtības aprēķinam	0.2333	ha
-	14.12.2025	7314020101	vides un dabas resursu aizsardzības aizsargjoslas (aizsardzības zonas) teritorija ap kultūras pieminekli laukos	2.3184	ha
-	01.02.2025	8317030100	Lauku zemei izvērtējamo apgrūtinājumu pārklājuma teritorija zemes kadastrālās vērtības aprēķinam	0.2333	ha
-	01.02.2025	8317010100	Dzīvojamās apbūves zemei izvērtējamo apgrūtinājumu pārklājuma teritorija zemes kadastrālās vērtības aprēķinam	0.2333	ha

78920050133

1/1

-

Nekustamā īpašuma objekta platība:	16.3000
Nekustamā īpašuma objekta platības mērvienība:	ha
Statuss:	nekustamais īpašums
Vidējais LIZ kvalitātes novērtējums ballēs:	20

### Zemes vienības platības sadalījums pa lietošanas veidiem

Platība:	16.3000
Platības mērvienība:	ha
Lauksaimniecībā izmantojamās zemes platība:	2.8000
t.sk. Aramzemes platība:	1.4000
t.sk. Augļu dārzu platība:	0.0000
t.sk. Pļavu platība:	1.4000
t.sk. Ganību platība:	0.0000
no tām meliorētā lauksaimniecībā izmantojamā zeme:	0.0000
Mežu platība:	13.1000
t.sk. Jaunaudzes platība:	0.0000
Krūmāju platība:	0.0000
Purvu platība:	0.0000
Ūdens objektu zeme:	0.3000
t.sk. Zeme zem ūdeņiem:	0.3000
t.sk. Zeme zem zivju dīķiem:	0.0000
Zemes zem ēkām platība:	0.0000
Zemes zem ceļiem platība:	0.1000
Pārējās zemes platība:	0.0000

### Apgrūtinājumi

Nr.	Reģistrācijas datums	Tips	Apraksts	Platība	Mērv.
8	31.01.2001	7315030100	ceļa servitūta teritorija	0.1000	ha
-	01.02.2025	8317020100	Pārējās apbūves zemei izvērtējamo apgrūtinājumu pārklājuma teritorija zemes kadastrālās vērtības aprēķinam	0.0903	ha
-	01.02.2025	8317030100	Lauku zemei izvērtējamo apgrūtinājumu pārklājuma teritorija zemes kadastrālās vērtības aprēķinam	0.0903	ha
-	01.02.2025	8317010100	Dzīvojamās apbūves zemei izvērtējamo apgrūtinājumu pārklājuma teritorija zemes kadastrālās vērtības aprēķinam	0.0903	ha
-	14.12.2025	7314020101	vides un dabas resursu aizsardzības aizsargjoslas (aizsardzības zonas) teritorija ap kultūras pieminekli laukos	0.5896	ha

**Zemesgrāmata**

<b>Nosaukums</b>	<b>Lēmuma datums</b>	<b>Lēmuma pamatojums</b>
Stoļerovas pagasta zemesgrāmata	11.01.2018	-
Stoļerovas pagasta zemesgrāmata	08.02.2001	-

Šai informācijai ir tikai informatīvs raksturs un tai nav juridiska spēka.



## LATVIJAS KOKSNES KVALITĀTES EKSPERTU SAVIENĪBA

Reģistrācijas Nr.: 40008006529

### SERTIFIKĀCIJAS BIROJS

Adrese: Dzērbenes iela 27-117, Rīga, LV-10066

## SERTIFIKĀTS Nr. 494 M

apliecina sertificētās personas kompetenci sertifikācijas jomā  
**M (augošas koksnes krājas un kvalitātes vērtētājs)**

Sertificētā persona **Oļegs Aleksejevs**

Personas kods:

Sertifikāts derīgs no 2025. gada 17. novembra.  
Sertifikāts derīgs līdz 2030. gada 16. novembrim.

Sertifikāts izsniegts atbilstoši biedrības „Latvijas Koksnes kvalitātes ekspertu savienība” Sertifikācijas biroja 2024. gada 01. jūlija sertifikācijas shēmai „Sertifikācijas procesa norises”.

Sertifikācijas biroja direktors

A. Ābele

Sertifikāta izmantošanas noteikumi definēti pielikumā uz trīs lapām,  
kas ir šī sertifikāta neatņemama sastāvdaļa.

Sertifikāts ir derīgs tikai tad, ja par to joprojām ir atbilstoša norāde sertificēto  
personu reģistrā institūcijas tīmekļa vietnē <https://www.lkkes.lv>.



LATVIJAS  
ĪPAŠUMU  
VĒRTĒTĀJU  
ASOCIĀCIJA

## ĪPAŠUMU VĒRTĒTĀJA PROFESIONĀLĀS KVALIFIKĀCIJAS SERTIFIKĀTS

NR. 6

*Oļegs Aleksejevs*

vārds, uzvārds

personas kods

*Mežaudzes vērtēšana*

sertificējamā darbība

Darbība sertificēta no

*2021. gada 18. marta*

datums

Sertifikāts piešķirts

*2026. gada 18. martā*

datums

Sertifikāts derīgs līdz

*2027. gada 17. martam*

datums

*Vilnis Luromskis*

LĪVA  
valdes priekšsēdētājs



*Peteris Strautmanis*

Mežaudzes vērtēšanas  
Sertifikācijas komisijas priekšsēdētājs

Izsniegts saskaņā ar 2020. gada 09. decembra LĪVA valdes sēdē apstiprinātajiem noteikumiem  
"Profesionālās kvalifikācijas sertifikāta Mežaudzes vērtēšanā saņemšanas kārtība"

Šis sertifikāts nedod tiesības nodarboties ar nekustamā īpašuma vērtēšanu