

Iesniegums¹ koku ciršanai 2026.gadā

Austrumu virsmežniecība

Rēzeknes

mežniecība

Īpašnieks (īpašnieki) vai tiesiskais valdītājs (tiesiskie valdītāji):

Vārds, uzvārds / Juridiskās personas nosaukums	Personas kods / Reģistrācijas Nr.	Deklarētās dzīvesvietas adrese / Juridiskās personas adrese	Tālruna Nr.

Īpašuma vai tiesiskā valdījuma nosaukums Staleroņas meāi Īpašuma kadastra Nr. _____

Administratīvā teritorija Staleroņas pagasts, Rēzeknes novads

Lūdzu izdot administratīvo aktu koku ciršanai:

Iesnieguma Nr. ²	Zemes vienības kadastra apzīmējums	Cirtes veids	Cirtes izpildes veids	Bojājuma cēlonis, ja plānota sanitārā cirte	Cirsmas numurs ³	Kv. Nr.	Nog. Nr.	Izcērtamā platība, ha	Izcērtamais koksnes apjoms, m ³		Cirtes rezultātā mežaudzes šķērslaukums tiks samazināts zem kritiskās vērtības ⁴	
									Pēc invent. datiem	Pēc cirsmas novērtējuma	jā	nē
48920050045	Galvenā	Kauleirke			1	4	2	0,54	100			
48920050045	Galvenā	Kauleirke			2	4	3	2,05	400			
48920050045	Galvenā	Kauleirke			3	4	4,7	1,3	260			
48920050045	Galvenā	Kauleirke			4	4	10	0,83	170			
48920050045	Galvenā	Kauleirke			5	4	14	1,4	300			
48920050045	Galvenā	Kauleirke			6	4	18	0,15	30			

Pievienotie dokumenti: sešas ziņas, kopā seši dokumenti un sešas lapas.

Informāciju par izdotu administratīvo aktu vēlos saņemt:

- VMD mežniecībā (norāda mežniecību): _____
- E-pastā/e-adresē _____
- kā ierakstu Meža valsts reģistrā

Datums	Iesniedzēja paraksts	Paraksta atšifrējums

1 šo veidlapu izstrādājis VMD un tai ir ieteikuma raksturs
 2 aizpilda VMD amatpersona
 3 cirsmas numurē iesnieguma ietvaros
 4 norāda, ja plānota galvenā cirte izlases veidā

UZMĒRĪTĀS PLATĪBAS SKICE

Mērogs 1:10000

Austrumu virsmežniecība

Rēzeknes nodaļa

Stoļerovas pagasts

_____ īpašnieka v.,uzvārds

Zemes gab. kad. Nr. **78 920 050 045**

Saimn. **Stoļerovas meži**

Inventar. lietas Nr. _____

Iestigota

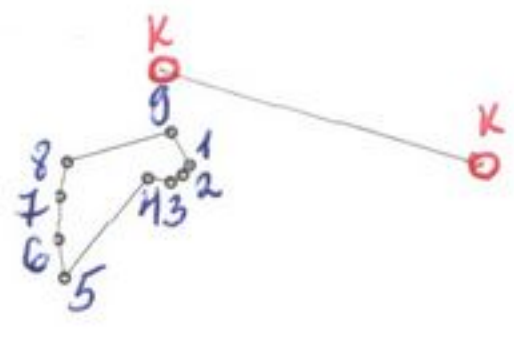
Kvart. 4 Nogab. 2 0,54 ha

Kailcirte

Koordinātes LKS-92

Viršotne	x koord.	y koord
1	722559,21	6252878,11
2	722553,33	6252870,31
3	722543,47	6252864,41
4	722524,42	6252867,80
5	722455,35	6252788,30
6	722450,50	6252818,83
7	722450,55	6252853,58
8	722456,53	6252881,23
9	722543,89	6252905,11
10	722559,21	6252878,11
11		
12		
13		
14		
15		
16		
17		
18		
19		
20		
21		
22		
23		
24		
25		
26		
27		
28		
29		
30		
31		
32		
33		

Z
↑



Apliecinu, ka cirsma robeža apvidū ir zināma un zemes vienības robežzīmes un robežstigas apvidū ir ierīkotas un uzturētas atbilstoši normatīvajiem aktiem par zemes kadastrālo uzmērīšanu.
paraksts datums 16.03.2026.

Datums: 16.03.2026.

K. Apševičs - Kaspars Apševičs
(vārds, uzvārds, paraksts)

UZMĒRĪTĀS PLATĪBAS SKICE

Mērogs 1:10000

Austrumu virsmežniecība

Rēzeknes nodaļa

Stoļerovas pagasts

_____ īpašnieka v.,uzvārds

Zemes gab. kad. Nr. 78 920 050 045

Saimn. **Stoļerovas meži**

Inventar. lietas Nr. _____

Iestigota

Kvart. 4 Nogab. 3 2,05 ha

Kailcirte

Koordinātes LKS-92

Virsozne	x koord.	y koord
1	722755,44	6252941,59
2	722763,55	6252941,99
3	722764,89	6252916,34
4	722748,18	6252882,40
5	722782,10	6252901,58
6	722801,33	6252902,77
7	722820,45	6252918,85
8	722888,83	6252874,37
9	722915,41	6252835,97
10	722844,11	6252826,16
11	722844,01	6252791,38
12	722839,34	6252775,08
13	722815,39	6252727,01
14	722790,52	6252781,29
15	722785,77	6252801,30
16	722756,68	6252811,05
17	722724,16	6252816,20
18	722699,81	6252836,30
19	722681,18	6252848,66
20	722719,17	6252905,44
21	722755,44	6252941,59
22		
23		
24		
25		
26		
27		
28		
29		
30		
31		
32		
33		

Z



Apliecinu, ka cirsma robeža apvidū ir zināma un zemes vienības robežzīmes un robežstigas apvidū ir ierīkotas un uzturētas atbilstoši normatīvajiem aktiem par zemes kadastrālo uzņēmēšanu.
 paraksts _____ datums 16.03.2016.

Datums: 16.03.2016.

K. Apšenieks Kaspars Apšenieks
 (vārds, uzvārds, paraksts)

UZMĒRĪTĀS PLATĪBAS SKICE

Mērogs 1:10000

Austrumu virsmežniecība

Rēzeknes nodaļa

Stoļerovas pagasts

īpašnieka v.,uzvārds _____

Zemes gab. kad. Nr. **78 920 050 045**

Saimn. **Stoļerovas meži**

Inventar. lietas Nr. _____

Iestigota

Kvart. 4

Nogab. 4; 7

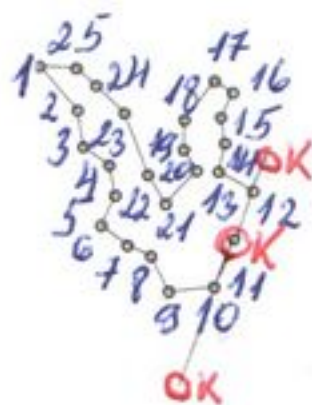
1,3 ha

Kailcirte

Koordinātes LKS-92

Virсотne	x koord.	y koord
1	722725,00	6252815,24
2	722756,02	6252813,49
3	722772,60	6252799,32
4	722795,86	6252776,45
5	722815,47	6252726,06
6	722830,44	6252702,75
7	722856,21	6252729,56
8	722845,46	6252746,56
9	722845,95	6252770,70
10	722871,52	6252802,16
11	722886,61	6252792,62
12	722876,94	6252772,69
13	722880,01	6252751,63
14	722874,81	6252728,29
15	722903,89	6252712,55
16	722888,63	6252674,55
17	722872,15	6252635,92
18	722834,07	6252632,47
19	722819,29	6252660,72
20	722799,86	6252669,41
21	722776,28	6252685,92
22	722788,17	6252709,53
23	722783,00	6252733,82
24	722761,42	6252749,15
25	722756,77	6252779,07
26	722725,00	6252815,24
27		
28		
29		
30		
31		
32		
33		

Z



Apliecinu, ka cirsma robeža apvidū ir zināma un zemes vienības robežzīmes un robežstigas apvidū ir ierīkotas un uzturētas atbilstoši normatīvajiem aktiem par zemes kadastrālo uzņēmēšanu.

✓

paraksts

datums 16.03.2026.

Datums: 16.03.2026.

K. Apšņēns Kaspars Apšņēns
(vārds, uzvārds, paraksts)

UZMĒRĪTĀS PLATĪBAS SKICE

Mērogs 1:10000

Austrumu virsmežniecība

Rēzeknes nodaļa

Stoļerovas pagasts

_____ īpašnieka v.,uzvārds

Zemes gab. kad. Nr. **78 920 050 045**

Saimn. **Stoļerovas meži**

Inventar. lietas Nr. _____

Iestigota

Kvart. 4

Nogab. 10

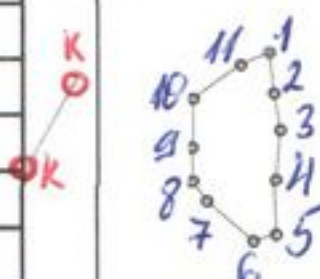
0,83 ha

Kailcirte

Koordinātes LKS-92

Virсотne	x koord.	y koord
1	722478,94	6252693,65
2	722482,90	6252660,17
3	722488,10	6252630,51
4	722484,20	6252590,51
5	722485,77	6252547,20
6	722466,86	6252541,82
7	722427,34	6252573,56
8	722414,72	6252589,44
9	722414,32	6252616,75
10	722415,00	6252656,39
11	722455,33	6252683,60
12	722478,94	6252693,65
13		
14		
15		
16		
17		
18		
19		
20		
21		
22		
23		
24		
25		
26		
27		
28		
29		
30		
31		
32		
33		

Z



Apliecinu, ka cirsmas robeža apvidū ir zināma un zemes vienības robežzīmes un robežstigas apvidū ir ierīkotas un uzturētas atbilstoši normatīvajiem aktiem par zemes kadastrālo uzmērīšanu.
paraksts datums 16.03.2026.

Datums: 16.03.2026.

K. J. Seris. Kaspars Priekšs.
(vārds, uzvārds, paraksts)

UZMĒRĪTĀS PLATĪBAS SKICE

Mērogs 1:10000

Austrumu virsmežniecība

Rēzeknes nodaļa

Stoļerovas pagasts

īpašnieka v.,uzvārds _____

Zemes gab. kad. Nr. **78 920 050 045**

Saimn. **Stoļerovas meži**

Inventar. lietas Nr. _____

Iestigota

Kailcirte

Kvart. 4

Nogab. 6; 12;

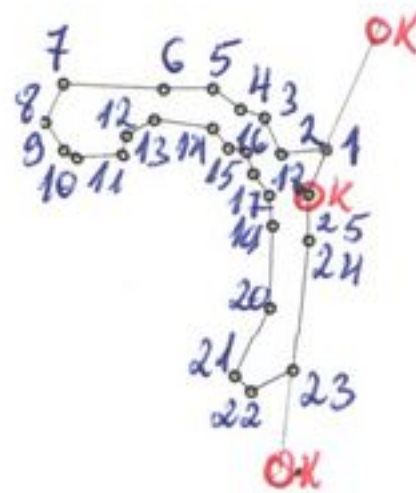
1,4 ha

14

Koordinātes LKS-92

Virsozne	x koord.	y koord.
1	722869,74	6252634,11
2	722853,94	6252597,13
3	722853,95	6252559,68
4	722841,51	6252455,45
5	722806,20	6252438,88
6	722793,06	6252451,47
7	722820,93	6252505,32
8	722824,06	6252571,94
9	722821,05	6252596,83
10	722807,65	6252614,49
11	722802,41	6252632,59
12	722788,26	6252635,67
13	722775,09	6252652,28
14	722726,59	6252659,85
15	722703,19	6252646,99
16	722699,23	6252631,03
17	722660,35	6252629,07
18	722650,42	6252635,39
19	722634,96	6252658,07
20	722650,64	6252689,40
21	722734,64	6252684,57
22	722775,64	6252684,63
23	722798,60	6252667,52
24	722818,70	6252660,41
25	722832,28	6252630,67
26	722869,74	6252634,11
27		
28		
29		
30		
31		
32		
33		

Z



Apliecinu, ka cirsma robeža apvidū ir zināma un zemes vienības robežzīmes un robežstīgas apvidū ir ierīkotas un uzturētas atbilstoši normatīvajiem aktiem par zemes kadastrālo uzmērīšanu.
paraksts _____ datums 16.03.2026.

Datums: 16.03.2026.

K. Apšņiem. Kaspars Apšņiem.
(vārds/uzvārds, paraksts)

UZMĒRĪTĀS PLATĪBAS SKICE

Mērogs 1:10000

Austrumu virsmežniecība

Rēzeknes nodaļa

Stoļerovas pagasts

_____ īpašnieka v.,uzvārds

Zemes gab. kad. Nr. **78 920 050 045**

Saimn. **Stoļerovas meži**

Inventar. lietas Nr. _____

Iestigota

Kailcirte

Kvart. 4

Nogab. 18

0,15 ha

_____	_____
_____	_____
_____	_____
_____	_____
_____	_____
_____	_____

Koordinātes LKS-92

Viršotne	x koord.	y koord
1	722843,34	6252453,68
2	722839,66	6252416,36
3	722804,17	6252403,94
4	722796,13	6252411,38
5	722796,09	6252429,89
6	722808,28	6252441,24
7	722843,34	6252453,68
8		
9		
10		
11		
12		
13		
14		
15		
16		
17		
18		
19		
20		
21		
22		
23		
24		
25		
26		
27		
28		
29		
30		
31		
32		
33		

Z



Apliecinu, ka cirsma robeža apvidū ir zināma un zemes vienības robežzīmes un robežstigas apvidū ir ierīkotas un uzturētas atbilstoši normatīvajiem aktiem par zemes kadastrālo uzmērīšanu.
paraksts _____ datums 16.03.2026.

Datums: 16.03.2026. K. Apšēniem. Kaspars Apšēniem.
(vārds, uzvārds, paraksts)