

# UZMĒRĪTĀS PLATĪBAS SKICE

Mērogs 1:10000

**Kurzemes** virsmežniecība

**Administratīvā teritorija** Ugāles pagasts

**Īpašuma nosaukums** Rīdzes

Zemes vienības kadastra Nr. 98700030088

Inventar. lietas Nr.

IESTIGOTA

**Kailcirte**

Kvart. 1 Nogab. 6 Plat. 0.2 ha

\_\_\_\_\_  
 \_\_\_\_\_  
 \_\_\_\_\_  
 \_\_\_\_\_  
 \_\_\_\_\_

Koordinātes LKS-92

Virsozne	x koord.	y koord
1	377858.69	351097.11
2	377868.87	351108.85
3	377902.97	351098.69
4	377860.37	351066.54
5	377836.42	351050.73
6	377817.59	351051.54
7	377858.69	351097.11
8		
9		
10		
11		
12		
13		
14		
15		
16		
17		
18		
19		
20		
21		
22		
23		
24		
25		
26		
27		
28		
29		
30		
31		
32		
33		

Z



Apliecinu, ka cirsmas robeža apvidū ir zināma un zemes vienības robežzīmes un robežstīgas apvidū ierīkotas un uzturētas atbilstoši normatīvajiem aktiem par zemes kadastrālo uzmērīšanu.

(zemes īpašnieka vai tiesiskā valdītāja vārds, uzvārds, paraksts)

Datums: 22.09.2025.

**K.Kāpbergs**

v.uzvārds, paraksts

# UZMĒRĪTĀS PLATĪBAS SKICE

Mērogs 1:10000

**Kurzemes** virsmežniecība

**Administratīvā teritorija** Ugāles pagasts

**Īpašuma nosaukums** Rīdzes

Zemes vienības kadastra Nr. 98700030088

Inventar. lietas Nr.

IESTIGOTA

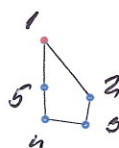
**Kailcirte**

Kvart. 1 Nogab. 1 Plat. 0.4 ha

Koordinātes LKS-92

Virsošne	x koord.	y koord
1	378034.09	351358.19
2	378094.24	351277.25
3	378088.22	351240.63
4	378035.85	351248.28
5	378034.48	351291.27
6	378034.09	351358.19
7		
8		
9		
10		
11		
12		
13		
14		
15		
16		
17		
18		
19		
20		
21		
22		
23		
24		
25		
26		
27		
28		
29		
30		
31		
32		
33		

Z



Apliecinu, ka cirsmas robeža apvidū ir zināma un zemes vienības robežzīmes un robežstīgas apvidū ierīkotas un uzturētas atbilstoši normatīvajiem aktiem par zemes kadastrālo uzmērīšanu.

(zemes īpašnieka vai tiesiskā valdītāja vārds, uzvārds, paraksts)

**Datums:** 22.09.2025.

**K.Kāpbergs**

v.uzvārds, paraksts

# UZMĒRĪTĀS PLATĪBAS SKICE

Mērogs 1:10000

**Kurzemes** virsmežniecība

**Administratīvā teritorija** Ugāles pagasts

**Īpašuma nosaukums** Rīdzes

Zemes vienības kadastra Nr. 98700030088

Inventar. lietas Nr.

IESTIGOTA

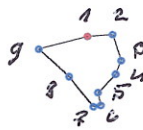
**Kailcirte**

Kvart. 1 Nogab. 2 Plat. 0.5 ha

Koordinātes LKS-92

Virsošne	x koord.	y koord
1	377953.38	351242.03
2	377985.77	351244.74
3	377997.08	351208.79
4	377989.74	351190.66
5	377967.34	351165.93
6	377970.82	351148.58
7	377961.2	351146.71
8	377929.34	351187.81
9	377890.1	351224.71
10	377953.38	351242.03
11		
12		
13		
14		
15		
16		
17		
18		
19		
20		
21		
22		
23		
24		
25		
26		
27		
28		
29		
30		
31		
32		
33		

Z



Apliecinu, ka cirsma robeža apvidū ir zināma un zemes vienības robežzīmes un robežstīgas apvidū ierīkotas un uzturētas atbilstoši normatīvajiem aktiem par zemes kadastrālo uzmērīšanu.

(zemes īpašnieka vai tiesiskā valdītāja vārds, uzvārds, paraksts)

**Datums:** 22.09.2025.

**K.Kāpbergs**

v.uzvārds, paraksts

# UZMĒRĪTĀS PLATĪBAS SKICE

Mērogs 1:10000

**Kurzemes** virsmežniecība

**Administratīvā teritorija** Ugāles pagasts

**Īpašuma nosaukums** Rīdzes

Zemes vienības kadastra Nr. 98700030088

Inventar. lietas Nr.

IESTIGOTA

**Kailcirte**

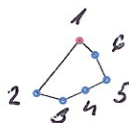
*PĒC CAURMĒRA*

Kvart. 1 Nogab. 5 Plat. 0.4 ha

Koordinātes LKS-92

Virsošne	x koord.	y koord
1	377924.77	351179.89
2	377868.87	351108.85
3	377902.97	351098.69
4	377932.35	351112.73
5	377959.54	351126.93
6	377944.53	351160.51
7	377924.77	351179.89
8		
9		
10		
11		
12		
13		
14		
15		
16		
17		
18		
19		
20		
21		
22		
23		
24		
25		
26		
27		
28		
29		
30		
31		
32		
33		

Z



Apliecinu, ka cirsmas robeža apvidū ir zināma un zemes vienības robežzīmes un robežstīgas apvidū ierīkotas un uzturētas atbilstoši normatīvajiem aktiem par zemes kadastrālo uzmērīšanu.

(zemes īpašnieka vai tiesiskā valdītāja vārds, uzvārds, paraksts)

**Datums:** 22.09.2025.

**K.Kāpbergs**

v.uzvārds, paraksts

## Mežaudzes valdošās koku sugas pirmā stāva koku caurmēru mērījumi - parauglaukumos

Virsmēžniecība: **Kurzemes** Mežniecība: **Ventspils**  
 Kadastrs: **98700030088** Īpašuma nosaukums: "Rīdzes"  
 Īpašnieks vai tiesiskais valdītājs: **Ventspils novada pašvaldība**  
 Kv. **1** Nog. **5** Platība, kurai nosaka caurmēru: **0.4** ha

Mērījumu punkta Nr.	Koks Nr.									Caurmēru summa mērījumu punktā, cm
	1.	2.	3.	4.	5.	6.	7.	8.	9.	
	Caurmērs (d), cm									
1.	34	32	31	31	30	30	49	37	31	305
2.	40	28	30	30	26	38	35	24	24	275
3.	21	34	33	31	37	33	23	27	36	275
4.	30	52	34	45	40	33	39	24	29	326
5.										0
6.										0
7.										0
8.										0
9.										0
10.										0
11.										0
12.										0
13.										0
14.										0
15.										0
16.										0
17.										0
Uzmērīto koku skaits (N)					<b>36</b>		Caurmēru summa ( $\Sigma d$ ), cm			<b>1181</b>
Valdaudzes vidējais caurmērs ( $D = \Sigma d / N$ ) cm										<b>32.8</b>

Valdošā koku suga\*:

**P**

Bonitāte\*:

**II**

Galvenās cirtes caurmērs\*\*:

**31**

cm

Valdaudzes vidējais caurmērs:

**32.8**

cm

Piezīmes: Koki uzmērīti ar caurmēra mērlenti "Hultafors".

Izpildīja:.. Kaspars Kāpbergs

(vārds, uzvārds, paraksts)

Meža īpašnieks / tiesiskais valdītājs.....

(vārds, uzvārds, paraksts)

Datums:..... 18.09.2025.

# UZMĒRĪTĀS PLATĪBAS SKICE

Mērogs 1:10000

**Kurzemes** virsmežniecība

**Administratīvā teritorija** Ugāles pagasts

**Īpašuma nosaukums** Rīdzes

Zemes vienības kadastra Nr. 98700030088

Inventar. lietas Nr.

IESTIGOTA

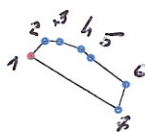
**Kailcirte**

Kvart. 1 Nogab. 7 Plat. 0.5 ha

Koordinātes LKS-92

Virsozne	x koord.	y koord
1	377799.26	351031.04
2	377912.56	350955.09
3	377922.55	350991.29
4	377877.24	351028.57
5	377864.69	351040.32
6	377836.42	351050.73
7	377817.59	351051.54
8	377799.26	351031.04
9		
10		
11		
12		
13		
14		
15		
16		
17		
18		
19		
20		
21		
22		
23		
24		
25		
26		
27		
28		
29		
30		
31		
32		
33		

Z



Apliecinu, ka cirsmas robeža apvidū ir zināma un zemes vienības robežzīmes un robežstīgas apvidū ierīkotas un uzturētas atbilstoši normatīvajiem aktiem par zemes kadastrālo uzmērīšanu.

(zemes īpašnieka vai tiesiskā valdītāja vārds, uzvārds, paraksts)

Datums: 22.09.2025.

K.Kāpbergs

v.uzvārds, paraksts