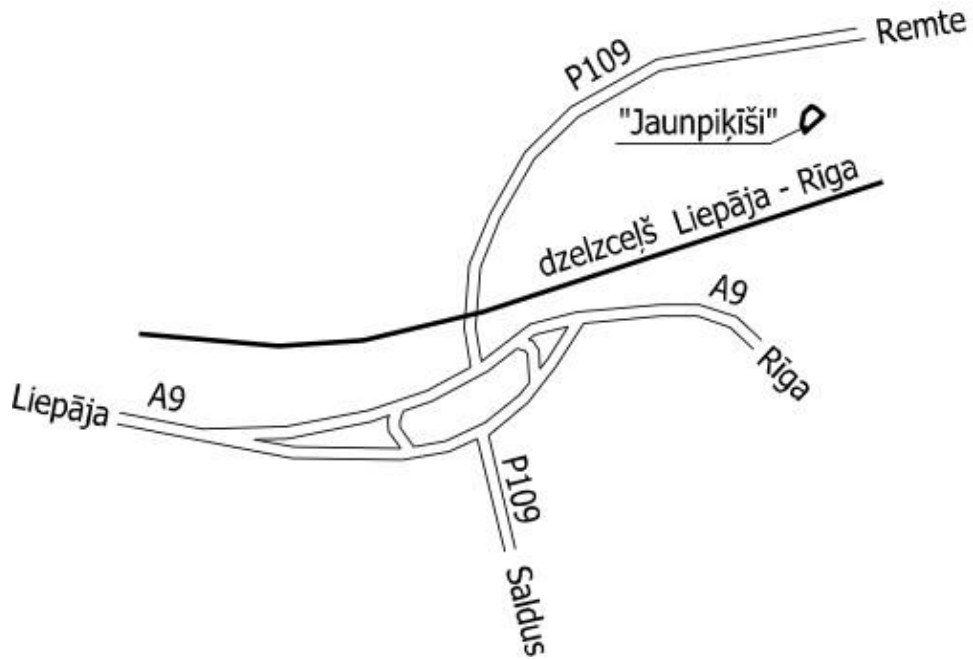


ZEMES VIENĪBAS IZVIETOJUMA SHĒMA



Ēkas iekštelpa (Kad. apz.: 84050010054001)



Ēkas iekštelpa (Kad. apz.: 84050010054001)



Ēkas iekštelpa (Kad. apz.: 84050010054001)







LATVIJAS REPUBLIKA

ZEMES ROBEŽU PLĀNS

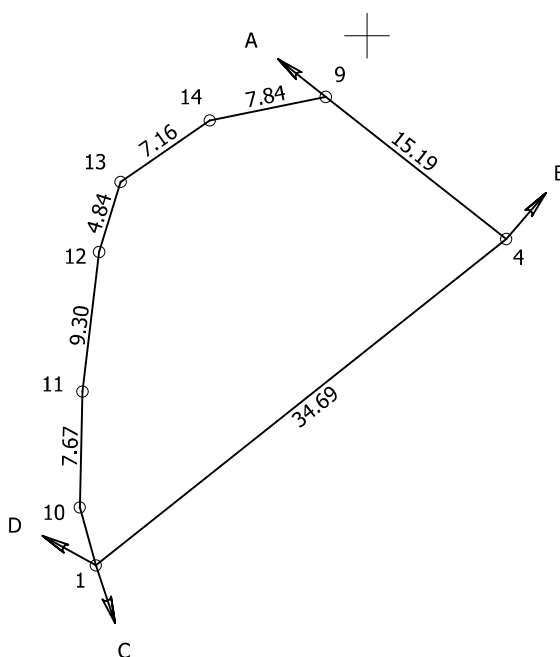
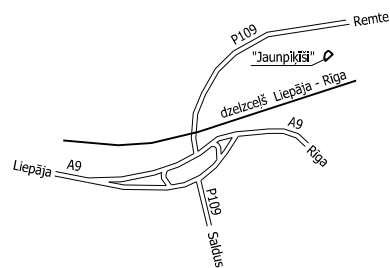
Zemes vienības kadastra apzīmējums: 84050010054
Adrese: "Jaunpiķīši", Brocēni, Saldus nov.

Latvijas Republikas Saldus novada domes 2021.gada 30.novembra lēmumu (sēdes protokols Nr.20, 39.§.) "Par rezerves zemes fondā ieskaitīto zemes vienību Brocēnu pilsētā piekritību Saldus novada pašvaldībai", Saldus novada pašvaldības 2023.gada 28.augusta lēmumu(sēdes protokols Nr.19, 1.§.) "Par adresu, nosaukuma piešķiršanu un nekustamā īpašuma lietošanas mērķu noteikšanu" un Saldus novada pašvaldības Nekustamā īpašuma nodaļas 2025.gada 26.maija lēmumu (sēdes protokols Nr.9, 1.§.) "Par adresu, nosaukuma piešķiršanu un nekustamā īpašuma lietošanas mērķu noteikšanu".

Robežas noteiktas 2025.gada 5.septembrī
Plāna mērogs 1: 500
Zemes vienības platība 0.0464 ha

ZEMES VIENĪBA UZMĒRĪTA
 LKS-92 TM
 Mēroga koeficients 0.999695

ZEMES VIENĪBAS
 IZVIETOJUMA SHĒMA



X=284100
 Y=412000

Attālumi:

1 - 10 - 3.98 m

Robežjošo zemes vienību saraksts :

- no A līdz B: 84050010021 - "Celīņi";
- no B līdz C: 84050010017 - "Pikīši";
- no C līdz D: 84050010019 - "Kalniņi";
- no D līdz A: 84050010055 - "Pikīšu ceļš".

Zemes vienības platība 0.0464 ha

Zemes robežu plāns	84050010054	Plāna mērogs 1:500	2.lapa no 2
Mērnieks Egils Tūbelis sertifikāta Nr. AB0083	Plāns sagatavots atbilstoši Ministru kabineta 2011. gada 27. decembra noteikumiem Nr.1019 "Zemes kadastrālās uzmērīšanas noteikumi"		

Kadastra informācija par zemes vienību

1. Kadastra objekta identifikators

1.1. Zemes vienības kadastra apzīmējums:.....**84050010054**

1.2. Nekustamā īpašuma kadastra numurs:.....84050010056

6. Zemes vienības pamatdati

6.1. Zemes vienība ar kadastra apzīmējumu.....84050010054

6.1.1. Adrese:..... "Jaunpiķīši", Brocēni, Saldus nov.

6.1.2. Zemes vienības statuss:..... pašvaldībai piekritīgā zeme

6.1.3. Zemes vienības platība:.....0.0464ha

6.1.4. Zemes vienības platības sadalījums pa lietošanas veidiem ha:

Lauksaimniecībā izmantojamā zeme (LIZ)					Mežs	Krūmājs	Purvs	Ūdens objektu zeme			Zeme zem ēkām un pagalmiem	Zeme zem ceļiem	Pārējās zemes	LIZ meliorētās (reģistrācija veikta līdz 31.12.2007)
Kopā	t. sk. Aramzeme	t. sk. Augļu dārzš	t. sk. Pļava	t. sk. Ganības				Kopā	t. sk. Zeme zem ūdeņiem	t. sk. Zeme zem zivju dīķiem				
										0.0464				

6.1.5. Zemes vienības vidējais LIZ kvalitātes novērtējums ballēs:.....Nav

6.1.6. Jaunaudzes platība:.....Nav

6.1.7. Dati par zemes vienības atzīmēm nav reģistrēti.

6.1.8. Uz zemes vienības ir reģistrētas būves ar kadastra apzīmējumu(-iem):.....
84050010054001

6.1.9. Uz zemes vienības ir pirmsreģistrētas būves ar kadastra apzīmējumu(-iem):.....
84050010054001

6.1.10. Veicot kadastrālo uzmērīšanu apvidū nav konstatētas būves ar kadastra apzīmējumu(-iem):..... Nav

7. Zemes vienības daļas pamatdati

7.1. Dati par zemes vienības daļu nav reģistrēti

8. Zemes vienības, zemes vienības daļas nekustamā īpašuma lietošanas mērķi

8.1. Zemes vienība ar kadastra apzīmējumu84050010054

Nekustamā īpašuma lietošanas mērķis	NĪLM kods	Kopplatība, ha	Lauksaimniecībā izmantojamā zeme (LIZ)					Mežs	Krūmājs	Purvs	Ūdens objektu zeme			Zeme zem ēkām un pagalmiem	Zeme zem ceļiem	Pārējās zemes	LIZ meliorētās (reģistrācija veikta līdz 31.12.2007)
			Kopā	t. sk. Aram zeme	t. sk. Augļu dārzš	t. sk. Pļava	t. sk. Ganības				Kopā	t. sk. Zeme zem ūdeņiem	t. sk. Zeme zem zivju dīķiem				
	Kopā: 0.0464												0.0464				
0601 - Individuālo dzīvojamo māju apbūve	0601	0.0464											0.0464				

9. Nekustamā īpašuma objekta apgrūtinājumi

9.1. Zemes vienības kadastra apzīmējums.....84050010054

Kārtas numurs	Apgrūtinājuma kods	Apgrūtinājuma apraksts	Apgrūtinājumam piekritīgā platība	Apgrūtinājuma reģistrācijas datums
Nav	7312050201	eksploatācijas aizsargjoslas teritorija gar elektrisko tīklu kabeļu līniju	0.003ha	12.06.2025
Nav	7312050601	eksploatācijas aizsargjoslas teritorija ap elektrisko tīklu gaisvadu līniju pilsētās un ciemos ar nominālo spriegumu līdz 20 kilovoltiem	0.0071ha	12.06.2025

Izdrukas ID: 390002871132	Izdrukas datums: 19.09.2025	1 no 2
---------------------------	-----------------------------	--------

Skaidrojumi:

Nav – Kadastra informācijas sistēmā dati nav reģistrēti; Neregistrē – atbilstoši normatīvajiem aktiem dati netiek reģistrēti

24. Zemes vienības, zemes vienības daļas kadastrālā uzmērīšana

24. 1. Zemes vienība ar kadastra apzīmējumu.....84050010054
24.1.1. Mērnecības metode:.....uzmērīts LKS-92TM
24.1.2. Uzmērīšanas datums:.....05.09.2025
24.1.3. Mērnieks:.....Egils Tūbelis

Izdrukas ID: 390002871132	Izdrukas datums: 19.09.2025	2 no 2
---------------------------	-----------------------------	--------

Skaidrojumi:

Nav – Kadastra informācijas sistēmā dati nav reģistrēti; Neregistrē – atbilstoši normatīvajiem aktiem dati netiek reģistrēti

Nodalījuma noraksts

Kurzemes rajona tiesa

Brocēnu pilsētas zemesgrāmatas nodalījums Nr. 100000949786

Kadastra numurs: 84050010056

Nosaukums: Jaunpiķīši

"Jaunpiķīši", Brocēni, Saldus nov.

<i>I daļas 1.iedaļa</i> Nekustams īpašums, servitūti un reālnastas, pievienotie zemes gabali	Domājamā daļa	Platība, lielums
1.1. Zemes vienība (kadastra apzīmējums 84050010054).		464 m ²
1.2. Būve (kadastra apzīmējums 84050010054001). <i>Žurn. Nr. 300008434628, lēmums 27.10.2025., tiesnese Odeta Turka</i>		

<i>II daļas 1.iedaļa</i> Nekustama īpašuma īpašnieks, īpašumtiesību pamats	Domājamā daļa	Summa
1.1. Īpašnieks: Saldus novada pašvaldība, reģistrācijas numurs 90009114646. 1.2. Pamats: Saldus novada pašvaldības 2025.gada 23.oktobra uzziņa Nr.4-26/3927 par pašvaldībai piekrītošo zemesgabalu, Saldus novada domes 2021.gada 30.novembra lēmums par zemes vienību piekritību pašvaldībai (prot. Nr.20, 39.p.), Saldus novada pašvaldības Nekustamā īpašuma nodaļas 2023.gada 28.augusta lēmums par adresu piešķiršanu (prot. Nr.19, 1.p.), Saldus novada pašvaldības Nekustamā īpašuma nodaļas 2025.gada 26.maija lēmums par nosaukuma piešķiršanu (prot. Nr.9, 1.p.), Saldus novada pašvaldības 2025.gada 23.oktobra izziņa Nr.4-26/3926 par ēkas piederību. <i>Žurn. Nr. 300008434628, lēmums 27.10.2025., tiesnese Odeta Turka</i>	1	

Citu ierakstu daļās un iedaļās nav.

Informācija par aprūtinājumiem, kas attiecas uz īpaši aizsargājamām dabas teritorijām vai mikroliegumiem – pieejama dabas datu pārvaldības sistēmā OZOLS <https://ozols.gov.lv/pub>

Informācijas prasītājs: Ina Vītola (e-lug). Pieprasījums izdarīts 28.10.2025 09:44:12.

Piezīme. Saskaņā ar Eiropas Parlamenta un Padomes 2016.gada 27.aprīļa Regulu Nr.2016/679 par fizisku personu aizsardzību attiecībā uz personas datu apstrādi un šādu datu brīvu apriti un ar ko atceļ Direktīvu 95/46/EK (Vispārīgā datu aizsardzības regula) katrs informācijas pieprasījums no datubāzes tiek reģistrēts.