



LATVIJAS REPUBLIKA

VENTSPILS PILSĒTA

VĪTOLU IEĻA 21

ZEMES KADASTRA NR. 2700 007 14 25

ZEMES ROBEŽU PLĀNS

Robežas noteiktas atbilstoši ar Ventspils pilsētas domes 2000. gada 06. marta lēmumu Nr. 495 apstiprinātajam zemes ierīcības projektam.

Plāns sastādīts pēc 2000. gada robežu uzmērīšanas materiāliem M 1 : 500.

Zemes kopplatība ir 966 kv. m.


Nekustamais īpašums reģistrēts Ventspils zemesgrāmatu nodaļas

Ventspils pilsētas zemesgrāmatā

2000. gada 26. jūnijā

Nodalījuma (folijas) Nr. 3109

Zemesgrāmatu nodaļas tiesnesis



M. Pudule-Indāne



VALSTS ZEMES DIENESTS
ZIEMEĻKURZEMES REĢIONĀLĀ NODAĻA

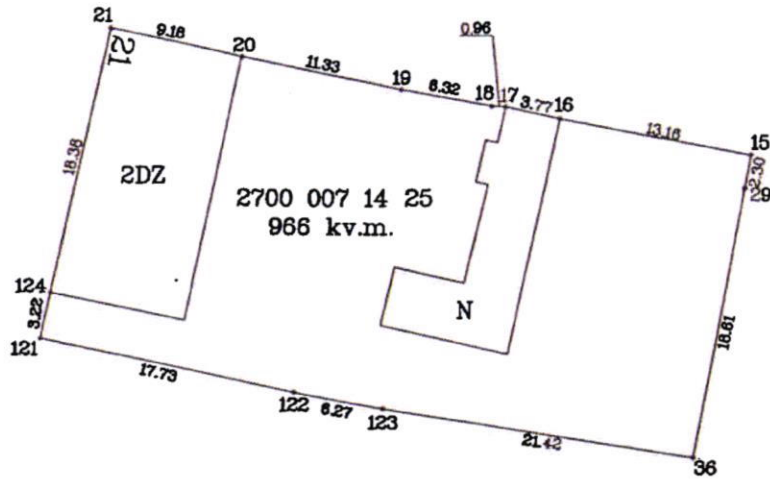
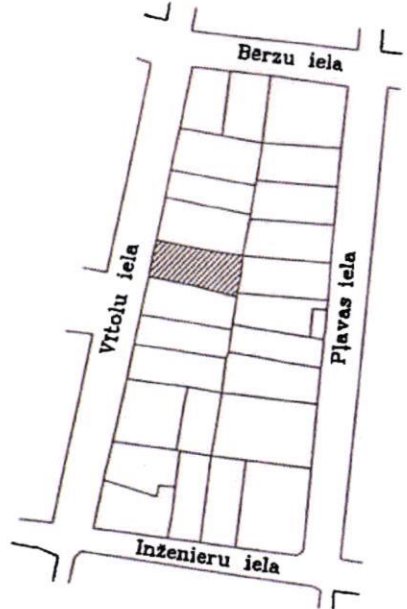
Nodaļas vadītājas vietiece -

G. Horste

Robezpunktu koordinātes
 LKS 92 TV koordinātu sistēmā
 (kopija, kopija par elektronisku parakstu)

Zemes gabaļa izvietojums
 kvartālā

N	X	Y
21	362735.79	353485.26
124	362717.79	353481.53
121	362714.64	353480.92
122	362711.03	353498.27
123	362709.92	353504.44
36	362706.66	353525.61
29	362724.99	353528.78
15	362727.26	353529.15
16	362729.67	353516.22
17	362730.47	353512.53
18	362730.51	353511.56
19	362731.65	353505.35
20	362733.90	353494.24



K: 0.999863
 Mērogs: 1:500

VALSTS ZEMES DIENESTS Ziemeļkurzemes reģionālās nodaļas Veitaspils filiāles Nekustamā Ipāsuma formēšanas birojs		
Biroja vadītājs	E. Udris	18.03.2000
Mērnieks	A. Patikne	15.03.2000
Plānu zīmēja	A. Sametis	17.03.2000