

## CIRSMAS NOVĒRTĒJUMS

36250010097	Meži 2		
Smiltenes novads	Apes pagasts		
Virsmēžniecība	Vidzemes	Mežniecība	Smiltenes
Bijusī mežniecība		Kvartāls	1
Nogabali	01 + apaugums		

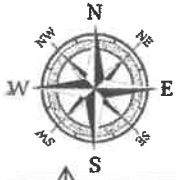
Platība, ha	1,5		
t.sk. ceļi, grāvji un.tml.	0	Cirtes veids	
Pievešanas ceļi ha	0	Izstrādes laiks	
Attālums, m	0	Līg.veids	
Dastojā		Lielumu tabula	

Sugas	Koku skaits	Apjomi, m3							Pārdod. apjoms	Vidējais koks m3
		Stumbru krāja	Lietkoksne				Malka	Atlikumi		
			Kopā	Resnā	Vidējā	Tievā				
Kopā	700	222,37	136,55	34,36	99,55	2,63	61,29	24,53	197,83	0,32
Egle	12	1,81	1,46	0,50	0,67	0,28	0,12	0,23	1,58	0,15
Bērzs	43	29,49	24,73	18,84	3,96	1,93	0,39	4,37	25,12	0,69
Apse	13	14,65	12,48	10,41	1,66	0,42	0,15	2,02	12,63	1,13
BAIksnis	526	123,09	62,05	0,00	62,05	0,00	50,14	10,90	112,19	0,23
Kļava	88	44,33	29,76	0,00	29,76	0,00	8,74	5,84	38,50	0,50
Blīgzna	18	8,99	6,07	4,61	1,46	0,00	1,74	1,18	7,81	0,50

05.11.2024

"MEŽI 2", Kad.Nr. 3625 001 0097, 1.Kv. 1.nog. 0.93 ha

1:10 000



cirsma\_priv.shp

Atbūti
  Attals
  Simboli
  Ģeogrāfija

#	X	Y	Z	M
0	664463	6384990		
1	664472	6384998		
2	664513	6384988		
3	664553	6384983		
4	664594	6384996		
5	664608	6384998		
6	664646	6384971		
7	664700	6384967		
8	664730	6384953		
9	664731	6384924		
10	664753	6384894		
11	664730	6384874		
12	664720	6384899		
13	664683	6384885		
14	664694	6384926		
15	664662	6384932		
16	664663	6384943		
17	664522	6384970		
18	664463	6384990		

Garums 740.251 m  
 Platība 9323.541 m<sup>2</sup>

Lietotā koordinātu sistēma: LKS-92

Vidzemes virsmežniecība  
 Smiltenes mežniecība  
 Apes pagasts

Īpašnieks:  
 Cirsma robežas apvidū ir zināmas un zemes vienības robežzīmes un robežstigas apvidū ir ierīkotas un uzturētas atbilstoši normatīvajiem aktiem par zemes kadastrālo uzmērīšanu.

Zemes īpašnieks:

Datums: 28. 10. 2024.

Uzmērīja:

J.Grīnbergs

## CIRSMAS NOVĒRTĒJUMS

<b>36250010097</b>	<b>Meži 2</b>		
<b>Smiltenes novads</b>	<b>Apes pagasts</b>		
<b>Virsmēžniecība</b>	<b>Vidzemes</b>	<b>Mežniecība</b>	<b>Smiltenes</b>
<b>Bijusī mežniecība</b>		<b>Kvartāls</b>	<b>1</b>
<b>Nogabali</b>	<b>06</b>		

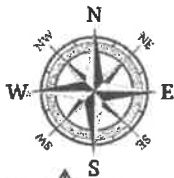
<b>Platība, ha</b>	<b>0,9</b>		
<b>t.sk. ceļi, grāvji un.tml.</b>	<b>0</b>	<b>Cirtes veids</b>	
<b>Pievešanas ceļi ha</b>	<b>0</b>	<b>Izstrādes laiks</b>	
<b>Attālums, m</b>	<b>0</b>	<b>Līg.veids</b>	
<b>Dastoja</b>		<b>Lielumu tabula</b>	

Sugas	Koku skaits	Apjomi, m3								Vidējais koks m3
		Stumbru krāja	Lietkoksne				Malka	Atlikumi	Pārdod. apjoms	
			Kopā	Resnā	Vidējā	Tievā				
<b>Kopā</b>	<b>1095</b>	<b>335,18</b>	<b>262,86</b>	<b>152,29</b>	<b>86,84</b>	<b>23,73</b>	<b>28,75</b>	<b>43,58</b>	<b>291,60</b>	<b>0,31</b>
<b>Priede</b>	<b>35</b>	<b>43,07</b>	<b>36,85</b>	<b>33,37</b>	<b>2,68</b>	<b>0,81</b>	<b>0,38</b>	<b>5,84</b>	<b>37,23</b>	<b>1,23</b>
<b>Egle</b>	<b>635</b>	<b>129,58</b>	<b>107,15</b>	<b>59,69</b>	<b>32,72</b>	<b>14,74</b>	<b>5,81</b>	<b>16,61</b>	<b>112,96</b>	<b>0,20</b>
<b>Bērzs</b>	<b>222</b>	<b>107,89</b>	<b>89,07</b>	<b>59,23</b>	<b>21,67</b>	<b>8,18</b>	<b>2,74</b>	<b>16,07</b>	<b>91,81</b>	<b>0,49</b>
<b>BAIksnis</b>	<b>203</b>	<b>54,65</b>	<b>29,78</b>	<b>0,00</b>	<b>29,78</b>	<b>0,00</b>	<b>19,82</b>	<b>5,05</b>	<b>49,60</b>	<b>0,27</b>

21.10.2024

"MEŽI 2", Kad.Nr. 3625 001 0097, 1.Kv. E.nog. 0.88 ha

1:10 000



cirsma\_priv.shp

Atribūti    Atiēls    Simboli    ● Geogrāfija

#	X	Y	Z	M
0	664563	6384703		
1	664552	6384711		
2	664548	6384713		
3	664585	6384707		
4	664601	6384698		
5	664614	6384698		
6	664664	6384705		
7	664664	6384728		
8	664651	6384770		
9	664664	6384771		
10	664669	6384797		
11	664682	6384826		
12	664706	6384816		
13	664712	6384778		
14	664744	6384765		
15	664738	6384753		
16	664721	6384736		
17	664725	6384713		
18	664687	6384691		
19	664671	6384682		
20	664605	6384683		
21	664563	6384703		

Garums 609.859 m  
Platība 8842.572 m<sup>2</sup>

Lietotā koordinātu sistēma: LKS-92

Vidzemes virsmežniecība  
Smiltenes mežniecība  
Apes pagasts

Īpašnieks:  
Cirsma robežas apvidū ir zināmas un zemes vienības robežzīmes un robežstīgas apvidū ir ierīkotas un uzturētas atbilstoši normatīvajiem aktiem par zemes kadastrālo uzmērīšanu.

Zemes īpašnieks:

Datums: 28. 10. 2024.

Uzmērīja:

J. Grinbergs

## CIRSMAS NOVĒRTĒJUMS

<b>36250010097</b>	<b>Meži 2</b>		
<b>Smiltenes novads</b>	<b>Apes pagasts</b>		
<b>Virsmēžniecība</b>	<b>Vidzemes</b>	<b>Mežniecība</b>	<b>Smiltenes</b>
<b>Bijusī mežniecība</b>		<b>Kvartāls</b>	<b>1</b>
<b>Nogabali</b>	<b>08</b>		

<b>Platība, ha</b>	<b>0,78</b>		
<b>t.sk. ceļi, grāvji un.tml.</b>	<b>0</b>	<b>Cirtes veids</b>	
<b>Pievešanas ceļi ha</b>	<b>0</b>	<b>Izstrādes laiks</b>	
<b>Attālums, m</b>	<b>0</b>	<b>Līg.veids</b>	
<b>Dastojā</b>		<b>Lielumu tabula</b>	

Sugas	Koku skaits	Apjomi, m3								Vidējais koks m3
		Stumbru krāja	Lietkoksne				Malka	Atlikumi	Pārdod. apjoms	
			Kopā	Resnā	Vidējā	Tievā				
<b>Kopā</b>	<b>608</b>	<b>288,55</b>	<b>242,23</b>	<b>178,62</b>	<b>47,42</b>	<b>16,19</b>	<b>8,21</b>	<b>38,12</b>	<b>250,44</b>	<b>0,47</b>
<b>Priede</b>	<b>59</b>	<b>70,43</b>	<b>60,66</b>	<b>55,18</b>	<b>4,15</b>	<b>1,33</b>	<b>0,33</b>	<b>9,44</b>	<b>60,99</b>	<b>1,19</b>
<b>Egle</b>	<b>400</b>	<b>150,28</b>	<b>128,77</b>	<b>89,84</b>	<b>28,55</b>	<b>10,37</b>	<b>2,44</b>	<b>19,07</b>	<b>131,21</b>	<b>0,38</b>
<b>Bērzs</b>	<b>100</b>	<b>57,38</b>	<b>47,99</b>	<b>33,35</b>	<b>10,22</b>	<b>4,42</b>	<b>0,87</b>	<b>8,51</b>	<b>48,87</b>	<b>0,57</b>
<b>Apse</b>	<b>1</b>	<b>0,08</b>	<b>0,07</b>	<b>0,00</b>	<b>0,00</b>	<b>0,07</b>	<b>0,01</b>	<b>0,01</b>	<b>0,07</b>	<b>0,08</b>
<b>Kļava</b>	<b>20</b>	<b>3,71</b>	<b>1,55</b>	<b>0,24</b>	<b>1,31</b>	<b>0,00</b>	<b>1,68</b>	<b>0,48</b>	<b>3,23</b>	<b>0,19</b>
<b>BAIksnis</b>	<b>23</b>	<b>5,22</b>	<b>2,60</b>	<b>0,00</b>	<b>2,60</b>	<b>0,00</b>	<b>2,14</b>	<b>0,48</b>	<b>4,74</b>	<b>0,23</b>
<b>Sausa egle</b>	<b>1</b>	<b>0,18</b>	<b>0,00</b>	<b>0,00</b>	<b>0,00</b>	<b>0,00</b>	<b>0,17</b>	<b>0,01</b>	<b>0,17</b>	<b>0,18</b>
<b>Sausa priede</b>	<b>4</b>	<b>1,27</b>	<b>0,59</b>	<b>0,00</b>	<b>0,59</b>	<b>0,00</b>	<b>0,57</b>	<b>0,12</b>	<b>1,15</b>	<b>0,32</b>

21.10.2024

"MEŽI 2", Kad.Nr. 3625 001 0097, 1.Kv. 8.nog. 0.78ha

1:10 000



cirsma\_priv.shp

#	X	Y	Z	M
0	664525	6384518		
1	664513	6384530		
2	664499	6384534		
3	664526	6384563		
4	664521	6384578		
5	664535	6384591		
6	664551	6384574		
7	664583	6384592		
8	664651	6384592		
9	664680	6384611		
10	664695	6384614		
11	664699	6384652		
12	664711	6384675		
13	664741	6384688		
14	664720	6384589		
15	664716	6384603		
16	664655	6384572		
17	664586	6384569		
18	664558	6384554		
19	664525	6384518		

Garums 712.305 m  
Platība 7817.237 m<sup>2</sup>

Lietotā koordinātu sistēma: LKS-92

Vidzemes virsmežniecība  
Smiltenes mežniecība  
Apes pagasts

Īpašnieks:

Cirsma robežas apvidū ir zināmas un zemes vienības robežzīmes un robežstīgas apvidū ir ierīkotas un uzturētas atbilstoši normatīvajiem aktiem par zemes kadastrālo uzmērīšanu.

Zemes īpašnieks:

Datums: 28. 10. 2024.

Uzmērīja:

J.Grīnbergs

## CIRSMAS NOVĒRTĒJUMS

36250010097	Meži 2		
Smiltenes novads	Apes pagasts		
Virsmēžniecība	Vidzemes	Mežniecība	Smiltenes
Bijusī mežniecība		Kvartāls	1
Nogabali	14		

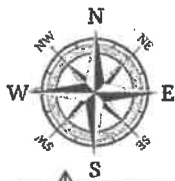
Platība, ha	0,35		
t.sk. ceļi, grāvji un.tml.	0	Cirtes veids	sanitārā vienlaidus
Pievešanas ceļi ha	0	Izstrādes laiks	
Attālums, m	0	Līg.veids	
Dastojā		Lielumu tabula	

Sugas	Koku skaits	Apjomi, m3								Vidējais koks m3
		Stumbru krāja	Lietkoksne				Malka	Atlikumi	Pārdod. apjoms	
			Kopā	Resnā	Vidējā	Tievā				
Kopā	245	106,21	83,81	34,46	44,90	4,44	8,64	13,76	92,45	0,43
Egle	172	57,25	48,78	34,46	9,88	4,44	1,22	7,24	50,00	0,33
Sausa egle	73	48,96	35,03	0,00	35,03	0,00	7,42	6,52	42,45	0,67

06.11.2024

"MEŽI 2", Kad.Nr. 3625 001 0097, 1.Kv., 14.nog. 0.44ha

1:10 000



cirsmas\_priv.shp

Atbūti   Atēls   Simboli   **Geogrāfija**

#	X	Y	Z	M
0	664002	6384568		
1	664004	6384555		
2	663980	6384511		
3	663981	6384495		
4	663938	6384507		
5	663913	6384473		
6	663900	6384487		
7	663904	6384506		
8	663953	6384558		
9	664002	6384568		

Garums 325.868 m

Platība 4419.190 m<sup>2</sup>

Lietotā koordinātu sistēma: LKS-92

Vidzemes virsmežniecība  
Smiltenes mežniecība  
Apes pagasts

Īpašnieks:

Cirsmas robežas apvidū ir zināmas un zemes vienības robežzīmes un robežstīgas apvidū ir ierīkotas un uzturētas atbilstoši normatīvajiem aktiem par zemes kadastrālo uzmērīšanu.

Zemes īpašnieks:

Datums: 08. 11. 2024.

Uzmērīja:  J.Grīnbergs



## CIRSMAS NOVĒRTĒJUMS

<b>36250010097</b>	<b>Meži 2</b>		
<b>Smiltenes novads</b>	<b>Apes pagasts</b>		
<b>Virsmēžniecība</b>	<b>Vidzemes</b>	<b>Mežniecība</b>	<b>Smiltenes</b>
<b>Bijusī mežniecība</b>		<b>Kvartāls</b>	<b>1</b>
<b>Nogabali</b>	<b>17</b>		

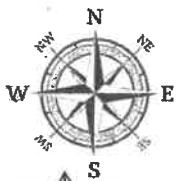
<b>Platība, ha</b>	<b>1,6</b>		
<b>t.sk. ceļi, grāvji un.tml.</b>	<b>0</b>	<b>Cirtes veids</b>	
<b>Pievešanas ceļi ha</b>	<b>0</b>	<b>Izstrādes laiks</b>	
<b>Attālums, m</b>	<b>0</b>	<b>Līg.veids</b>	
<b>Dastoja</b>		<b>Lielumu tabula</b>	

Sugas	Koku skaits	Apjomi, m3								Vidējais koks m3
		Stumbru krāja	Lietkoksne				Malka	Atlikumi	Pārdod. apjoms	
			Kopā	Resnā	Vidējā	Tievā				
<b>Kopā</b>	<b>583</b>	<b>665,11</b>	<b>570,62</b>	<b>507,00</b>	<b>48,69</b>	<b>14,94</b>	<b>6,68</b>	<b>87,80</b>	<b>577,30</b>	<b>1,14</b>
<b>Priede</b>	<b>223</b>	<b>313,78</b>	<b>270,50</b>	<b>250,22</b>	<b>15,06</b>	<b>5,21</b>	<b>1,28</b>	<b>42,00</b>	<b>271,78</b>	<b>1,41</b>
<b>Egle</b>	<b>229</b>	<b>224,86</b>	<b>194,65</b>	<b>177,92</b>	<b>11,14</b>	<b>5,59</b>	<b>2,66</b>	<b>27,54</b>	<b>197,32</b>	<b>0,98</b>
<b>Bērzs</b>	<b>108</b>	<b>99,65</b>	<b>83,98</b>	<b>66,82</b>	<b>13,18</b>	<b>3,99</b>	<b>1,14</b>	<b>14,52</b>	<b>85,13</b>	<b>0,92</b>
<b>Apse</b>	<b>4</b>	<b>6,48</b>	<b>5,56</b>	<b>4,99</b>	<b>0,42</b>	<b>0,16</b>	<b>0,03</b>	<b>0,89</b>	<b>5,59</b>	<b>1,62</b>
<b>Sausa egle</b>	<b>7</b>	<b>8,33</b>	<b>6,57</b>	<b>0,00</b>	<b>6,57</b>	<b>0,00</b>	<b>0,60</b>	<b>1,17</b>	<b>7,16</b>	<b>1,19</b>
<b>Sausa priede</b>	<b>12</b>	<b>11,99</b>	<b>9,36</b>	<b>7,04</b>	<b>2,32</b>	<b>0,00</b>	<b>0,96</b>	<b>1,67</b>	<b>10,32</b>	<b>1,00</b>

21.10.2024

"MEŽI 2", Kad.Nr. 3625 001 0097, 1.Kv. 17.nog. 1.6 ha

1:10 000



cirsma\_priv.shp

Atbalis    Attēls    Simboli     Ģeogrāfija

#	X	Y	Z	M
0	664493	6384435		
1	664489	6384403		
2	664485	6384378		
3	664479	6384365		
4	664474	6384365		
5	664465	6384374		
6	664450	6384379		
7	664416	6384379		
8	664371	6384392		
9	664374	6384414		
10	664342	6384415		
11	664328	6384437		
12	664335	6384471		
13	664417	6384500		
14	664434	6384506		
15	664471	6384497		
16	664484	6384491		
17	664485	6384477		
18	664493	6384435		

Garums 515.035 m  
Platība 1.609 ha

Lietotā koordinātu sistēma: LKS-92

Vidzemes virsmežniecība  
Smiltenes mežniecība  
Apes pagasts

Īpašnieks:  
Cirsma robežas apvidū ir zināmas un zemes vienības robežzīmes un robežstīgas apvidū ir ierīkotas un uzturētas atbilstoši normatīvajiem aktiem par zemes kadastrālo uzmērīšanu.

Zemes īpašnieks:

Datums: 28. 10. 2024.

Uzmērīja:

J.Grīnbergs

## CIRSMAS NOVĒRTĒJUMS

36250010097	Meži 2		
Smiltenes novads	Apes pagasts		
Virsmēžniecība	Vidzemes	Mežniecība	Smiltenes
Bijusī mežniecība		Kvartāls	1
Nogabali	34		

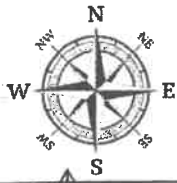
Platība, ha	0,58		
t.sk. ceļi, grāvji un.tml.	0	Cirtes veids	
Pievešanas ceļi ha	0	Izstrādes laiks	
Attālums, m	0	Līg.veids	
Dastojā		Lielumu tabula	

Sugas	Koku skaits	Apjomi, m3								Vidējais koks m3
		Stumbru krāja	Lietkoksne				Malka	Atlikumi	Pārdod. apjoms	
			Kopā	Resnā	Vidējā	Tievā				
Kopā	727	205,09	167,77	97,15	49,70	20,92	8,91	28,40	176,69	0,28
Priede	10	7,15	6,12	5,01	0,85	0,27	0,06	0,96	6,19	0,71
Egle	466	81,22	67,47	31,92	24,44	11,11	3,20	10,55	70,67	0,17
Bērzs	211	101,65	84,49	55,76	19,42	9,31	2,09	15,07	86,58	0,48
Apse	5	5,26	4,49	3,72	0,53	0,24	0,05	0,72	4,55	1,05
BAIksnis	25	3,29	0,58	0,00	0,58	0,00	2,47	0,25	3,05	0,13
Sausa egle	9	5,45	3,80	0,00	3,80	0,00	0,93	0,71	4,73	0,61
Sausa priede	1	1,07	0,82	0,74	0,08	0,00	0,11	0,14	0,93	1,07

21.10.2024

"MEŽI 2", Kad.Nr. 3625 001 0097, 1.Kv. 34.nog. 0.58ha

1:10 000



Lietotā koordinātu sistēma: LKS-92

cirmsas\_priv.shp

#	X	Y	Z	M
0	663615	6384189		
1	663644	6384199		
2	663666	6384195		
3	663710	6384145		
4	663749	6384136		
5	663734	6384105		
6	663726	6384096		
7	663670	6384136		
8	663659	6384111		
9	663615	6384189		

Garums 391.071 m  
Platība 5835.240 m<sup>2</sup>

Vidzemes virsmežniecība  
Smiltenes mežniecība  
Apes pagasts

Īpašnieks:  
Cirmsas robežas apvidū ir zināmas un zemes vienības robežzīmes un robežstīgas apvidū ir ierīkotas un uzturētas atbilstoši normatīvajiem aktiem par zemes kadastrālo uzmērīšanu.

Zemes īpašnieks:

Datums: 28. 10. 2024.

Uzmērītāja:

J.Grīnbergs

## CIRSMAS NOVĒRTĒJUMS

<b>36250010097</b>	<b>Meži 2</b>		
<b>Smiltenes novads</b>	<b>Apes pagasts</b>		
<b>Virsmēžniecība</b>	<b>Vidzemes</b>	<b>Mežniecība</b>	<b>Smiltenes</b>
<b>Bijusī mežniecība</b>		<b>Kvartāls</b>	<b>1</b>
<b>Nogabali</b>	<b>35</b>		

<b>Platība, ha</b>	<b>0,9</b>		
<b>t.sk. ceļi, grāvji un.tml.</b>	<b>0</b>	<b>Cirtes veids</b>	
<b>Pievešanas ceļi ha</b>	<b>0</b>	<b>Izstrādes laiks</b>	
<b>Attālums, m</b>	<b>0</b>	<b>Līg.veids</b>	
<b>Dastojā</b>		<b>Lielumu tabula</b>	

Sugas	Koku skaits	Apjomi, m3								Vidējais koks m3
		Stumbru krāja	Lietkoksne				Malka	Atlikumi	Pārdod. apjoms	
			Kopā	Resnā	Vidējā	Tievā				
<b>Kopā</b>	<b>804</b>	<b>221,93</b>	<b>184,51</b>	<b>115,19</b>	<b>44,25</b>	<b>25,07</b>	<b>7,20</b>	<b>30,22</b>	<b>191,70</b>	<b>0,28</b>
<b>Priede</b>	<b>182</b>	<b>118,50</b>	<b>101,19</b>	<b>82,04</b>	<b>14,16</b>	<b>4,99</b>	<b>1,30</b>	<b>16,01</b>	<b>102,49</b>	<b>0,65</b>
<b>Egle</b>	<b>463</b>	<b>70,06</b>	<b>56,46</b>	<b>25,07</b>	<b>20,43</b>	<b>10,96</b>	<b>4,41</b>	<b>9,20</b>	<b>60,86</b>	<b>0,15</b>
<b>Bērzs</b>	<b>158</b>	<b>30,33</b>	<b>24,25</b>	<b>5,62</b>	<b>9,56</b>	<b>9,07</b>	<b>1,48</b>	<b>4,60</b>	<b>25,73</b>	<b>0,19</b>
<b>Apse</b>	<b>1</b>	<b>3,04</b>	<b>2,61</b>	<b>2,46</b>	<b>0,10</b>	<b>0,05</b>	<b>0,01</b>	<b>0,42</b>	<b>2,62</b>	<b>3,04</b>

21.10.2024

"MEŽI 2", Kad.Nr. 3625 001 0097, 1.Kv. 35. nog. 0.9 ha

1:10 000



Lietotā koordinātu sistēma: LKS-92

#	X	Y	Z	M
0	663932	6384112		
1	663939	6384080		
2	663946	6384046		
3	663878	6384027		
4	663818	6384039		
5	663802	6384054		
6	663729	6384088		
7	663737	6384103		
8	663749	6384126		
9	663793	6384092		
10	663807	6384075		
11	663856	6384071		
12	663913	6384093		
13	663932	6384112		

Garums 560.667 m  
Platība 9033.442 m<sup>2</sup>

Vidzemes virsmežniecība  
Smiltenes mežniecība  
Apes pagasts

Īpašnieks:

Cirsmas robežas apvidū ir zināmas un zemes vienības robežzīmes un robežstīgas apvidū ir ierīkotas un uzturētas atbilstoši normatīvajiem aktiem par zemes kadastrālo uzmērīšanu.

Zemes īpašnieks:

Datums: 28. 10. 2024.

Uzmērīja:

J. Grīnbergs

## CIRSMAS NOVĒRTĒJUMS

<b>36250010097</b>	<b>Meži 2</b>		
<b>Smiltenes novads</b>	<b>Apes pagasts</b>		
<b>Virsmēžniecība</b>	<b>Vidzemes</b>	<b>Mežniecība</b>	<b>Smiltenes</b>
<b>Bijusī mežniecība</b>		<b>Kvartāls</b>	<b>1</b>
<b>Nogabali</b>	<b>36</b>		

<b>Platība, ha</b>	<b>1,83</b>		
<b>t.sk. ceļi, grāvji un.tml.</b>	<b>0</b>	<b>Cirtes veids</b>	
<b>Pievešanas ceļi ha</b>	<b>0</b>	<b>Izstrādes laiks</b>	
<b>Attālums, m</b>	<b>0</b>	<b>Līg.veids</b>	
<b>Dastojā</b>		<b>Lielumu tabula</b>	

Sugas	Koku skaits	Apjomi, m3								Vidējais koks m3
		Stumbru krāja	Lietkoksne				Malka	Atlikumi	Pārdod. apjoms	
			Kopā	Resnā	Vidējā	Tievā				
<b>Kopā</b>	<b>722</b>	<b>778,36</b>	<b>666,29</b>	<b>572,36</b>	<b>74,86</b>	<b>19,07</b>	<b>9,94</b>	<b>102,13</b>	<b>676,23</b>	<b>1,08</b>
<b>Priede</b>	<b>249</b>	<b>274,00</b>	<b>235,81</b>	<b>211,00</b>	<b>19,10</b>	<b>5,71</b>	<b>1,52</b>	<b>36,68</b>	<b>237,33</b>	<b>1,10</b>
<b>Egle</b>	<b>314</b>	<b>322,11</b>	<b>278,71</b>	<b>251,77</b>	<b>18,75</b>	<b>8,18</b>	<b>4,19</b>	<b>39,22</b>	<b>282,89</b>	<b>1,03</b>
<b>Bērzs</b>	<b>123</b>	<b>129,63</b>	<b>109,14</b>	<b>91,30</b>	<b>12,97</b>	<b>4,88</b>	<b>1,57</b>	<b>18,92</b>	<b>110,71</b>	<b>1,05</b>
<b>Apse</b>	<b>9</b>	<b>19,22</b>	<b>16,50</b>	<b>15,26</b>	<b>0,94</b>	<b>0,30</b>	<b>0,06</b>	<b>2,65</b>	<b>16,57</b>	<b>2,14</b>
<b>Sausa egle</b>	<b>21</b>	<b>27,95</b>	<b>21,96</b>	<b>0,00</b>	<b>21,96</b>	<b>0,00</b>	<b>2,09</b>	<b>3,90</b>	<b>24,04</b>	<b>1,33</b>
<b>Sausa priede</b>	<b>6</b>	<b>5,45</b>	<b>4,18</b>	<b>3,03</b>	<b>1,14</b>	<b>0,00</b>	<b>0,52</b>	<b>0,75</b>	<b>4,69</b>	<b>0,91</b>

21.10.2024

"MEŽI 2", Kad.Nr. 3625 001 0097, 1.Kv. 3 G.nog. 1.83 ha

1:10 000



cirsma\_priv.shp

Attribi Atēls Simboli Ģeogrāfija

#	X	Y	Z	M
0	664055	6384247		
1	664139	6384268		
2	664163	6384242		
3	664175	6384194		
4	664193	6384200		
5	664205	6384243		
6	664271	6384188		
7	664282	6384203		
8	664297	6384192		
9	664305	6384170		
10	664311	6384134		
11	664294	6384117		
12	664253	6384090		
13	664261	6384070		
14	664231	6384046		
15	664217	6384067		
16	664226	6384103		
17	664176	6384142		
18	664164	6384185		
19	664131	6384222		
20	664113	6384234		
21	664102	6384224		
22	664055	6384247		

Garums 858.125 m  
Platība 1.829 ha

Lietotā koordinātu sistēma: LKS-92

Vidzemes virsmežniecība  
Smiltenes mežniecība  
Apes pagasts

Īpašnieks:

Cirsma robežas apvidū ir zināmas un zemes vienības robežzīmes un robežstīgas apvidū ir ierīkotas un uzturētas atbilstoši normatīvajiem aktiem par zemes kadastrālo uzmērīšanu.

Zemes īpašnieks:

Datums: 28. 10. 2024.

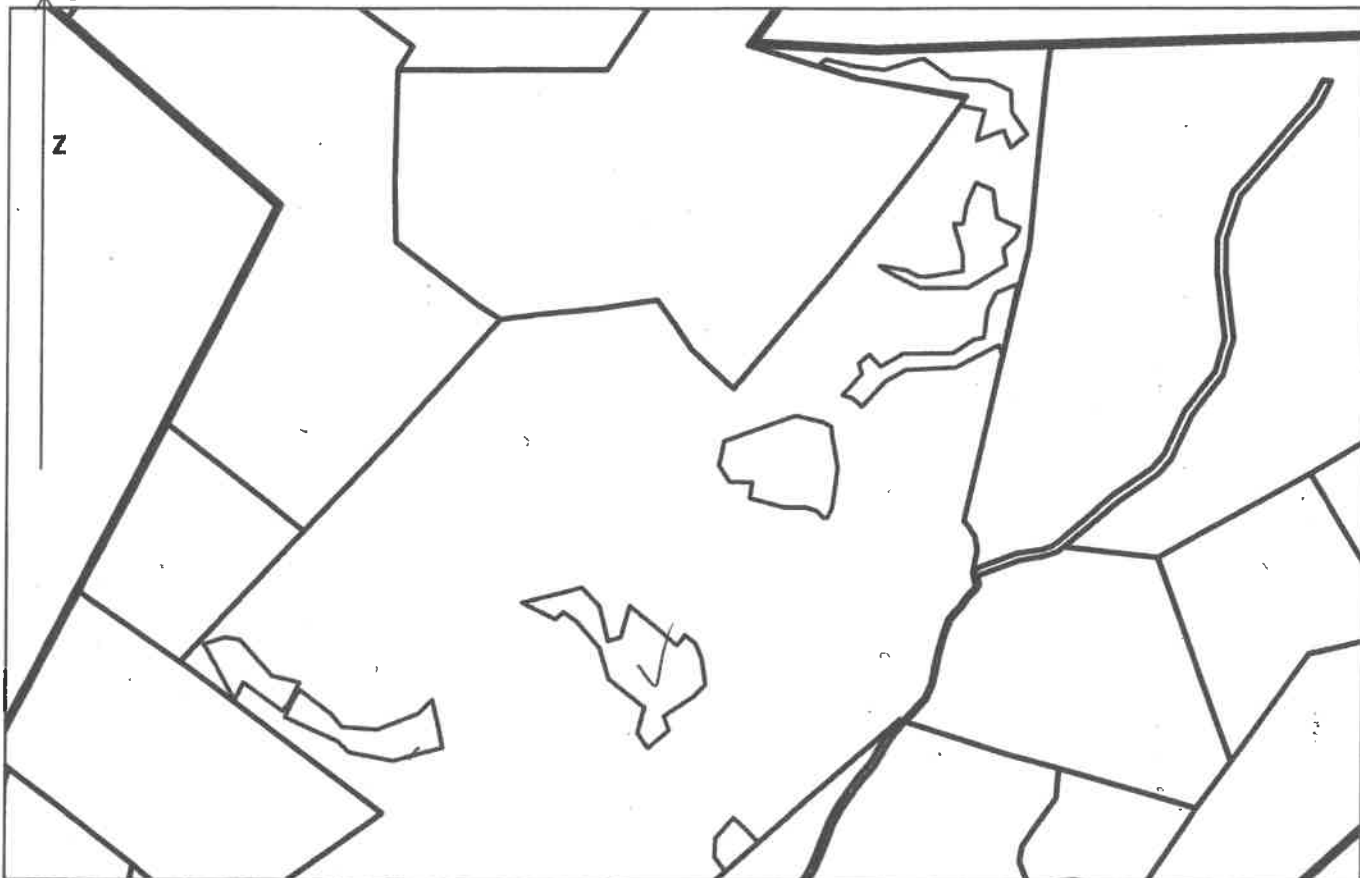
Uzmērīja:

J.Grīnbergs



"MEŽI 2", Kad.Nr. 3625 001 0097, 1.Kv. 3 G.nog. 1.83 ha

1:10 000



cirsma\_priv.shp

Attribūti | Atēks | Simboli | Ģeogrāfija

#	X	Y	Z	M
0	664055	6384247		
1	664139	6384268		
2	664163	6384242		
3	664175	6384194		
4	664193	6384200		
5	664205	6384243		
6	664271	6384188		
7	664282	6384203		
8	664297	6384192		
9	664305	6384170		
10	664311	6384134		
11	664294	6384117		
12	664253	6384090		
13	664261	6384070		
14	664231	6384046		
15	664217	6384067		
16	664226	6384103		
17	664176	6384142		
18	664164	6384185		
19	664131	6384222		
20	664113	6384234		
21	664102	6384224		
22	664055	6384247		

Garums 858.125 m  
Platība 1.829 ha

Lietotā koordinātu sistēma: LKS-92

Vidzemes virsmežniecība  
Smiltenes mežniecība  
Apes pagasts

Īpašnieks:  
Cirsma robežas apvidū ir zināmas un zemes vienības robežzīmes un robežstīgas apvidū ir ierīkotas un uzturētas atbilstoši normatīvajiem aktiem par zemes kadastrālo uzmērīšanu.

Zemes īpašnieks:

Datums: 28. 10. 2024.

Uzmērītāja:  J.Grīnbergs

## CIRSMAS NOVĒRTĒJUMS

<b>36250010097</b>	<b>Meži 2</b>		
<b>Smiltenes novads</b>	<b>Apes pagasts</b>		
<b>Virsmēžniecība</b>	<b>Vidzemes</b>	<b>Mežniecība</b>	<b>Smiltenes</b>
<b>Bijusī mežniecība</b>		<b>Kvartāls</b>	<b>1</b>
<b>Nogabali</b>	<b>39</b>		

<b>Platība, ha</b>	<b>2,0</b>		
<b>t.sk. ceļi, grāvji un.tml.</b>	<b>0</b>	<b>Cirtes veids</b>	
<b>Pievešanas ceļi ha</b>	<b>0</b>	<b>Izstrādes laiks</b>	
<b>Attālums, m</b>	<b>0</b>	<b>Līg.veids</b>	
<b>Dastoja</b>		<b>Lielumu tabula</b>	

Sugas	Koku skaits	Apjomi, m3							Pārdod. apjoms	Vidējais koks m3
		Stumbru krāja	Lietkoksne				Malka	Atlikumi		
			Kopā	Resnā	Vidējā	Tievā				
<b>Kopā</b>	<b>1604</b>	<b>973,62</b>	<b>817,91</b>	<b>636,41</b>	<b>144,31</b>	<b>37,19</b>	<b>26,87</b>	<b>128,83</b>	<b>844,78</b>	<b>0,61</b>
<b>Priede</b>	<b>609</b>	<b>668,74</b>	<b>575,48</b>	<b>515,90</b>	<b>44,56</b>	<b>15,01</b>	<b>3,74</b>	<b>89,52</b>	<b>579,22</b>	<b>1,10</b>
<b>Egle</b>	<b>855</b>	<b>205,05</b>	<b>169,12</b>	<b>110,75</b>	<b>37,14</b>	<b>21,23</b>	<b>9,85</b>	<b>26,08</b>	<b>178,97</b>	<b>0,24</b>
<b>Bērzs</b>	<b>23</b>	<b>3,30</b>	<b>2,53</b>	<b>1,11</b>	<b>0,53</b>	<b>0,88</b>	<b>0,27</b>	<b>0,50</b>	<b>2,79</b>	<b>0,14</b>
<b>Apse</b>	<b>3</b>	<b>8,32</b>	<b>7,14</b>	<b>6,72</b>	<b>0,36</b>	<b>0,06</b>	<b>0,03</b>	<b>1,15</b>	<b>7,17</b>	<b>2,77</b>
<b>Sausa egle</b>	<b>105</b>	<b>82,95</b>	<b>60,00</b>	<b>0,00</b>	<b>60,00</b>	<b>0,00</b>	<b>12,04</b>	<b>10,92</b>	<b>72,04</b>	<b>0,79</b>
<b>Sausa priede</b>	<b>9</b>	<b>5,26</b>	<b>3,65</b>	<b>1,92</b>	<b>1,72</b>	<b>0,00</b>	<b>0,95</b>	<b>0,66</b>	<b>4,60</b>	<b>0,58</b>

21.10.2024

"MEŽI 2", Kad.Nr. 3625.001.0097, 1.Kv. 39. nog. 1.8 ha  
 51. nog. 0.2 ha  
 Kopā: 2.00 ha

1:10 000



cirsma\_priv.shp

Atbūti    Atāls    Simboli    Ģeogrāfija

#	X	Y	Z	M
0	663832	6383702		
1	663857	6383726		
2	663863	6383756		
3	663893	6383771		
4	663899	6383781		
5	663892	6383803		
6	663903	6383841		
7	663919	6383855		
8	664030	6383834		
9	664033	6383784		
10	664016	6383760		
11	663997	6383766		
12	663946	6383713		
13	663915	6383696		
14	663945	6383682		
15	663949	6383684		
16	663923	6383658		
17	663832	6383702		

Garums 691.157 m  
 Platība 2.000 ha

Lietotā koordinātu sistēma: LKS-92

Vidzemes virsmežniecība  
 Smiltenes mežniecība  
 Apes pagasts

Īpašnieks:  
 Cirsma robežas apvidū ir zināmas un zemes vienības robežzīmes un robežstīgas apvidū ir ierīkotas un uzturētas atbilstoši normatīvajiem aktiem par zemes kadastrālo uzmērīšanu.

Zemes īpašnieks:

Datums: 28. 10. 2024.

Uzmērīja:

J. Grīnbergs

## CIRSMAS NOVĒRTĒJUMS

36250010097	Meži 2		
Smiltenes novads	Apes pagasts		
Virsmēžniecība	Vidzemes	Mežniecība	Smiltenes
Bijusī mežniecība		Kvartāls	1
Nogabali	45		

Platība, ha	0,25		
t.sk. ceļi, grāvji un.tml.	0	Cirtes veids	
Pievešanas ceļi ha	0	Izstrādes laiks	
Attālums, m	0	Līg.veids	
Dastoja		Lielumu tabula	

Sugas	Koku skaits	Apjomi, m3								Vidējais koks m3
		Stumbru krāja	Lietkoksne				Malka	Atlikumi	Pārdod. apjoms	
			Kopā	Resnā	Vidējā	Tievā				
Kopā	128	99,03	83,73	68,89	11,75	3,09	2,25	13,05	85,98	0,77
Priede	35	51,04	43,96	40,42	2,71	0,82	0,27	6,81	44,23	1,46
Egle	70	30,67	26,44	18,77	5,68	1,98	0,38	3,85	26,82	0,44
Bērzs	8	7,85	6,64	5,41	0,99	0,24	0,05	1,16	6,69	0,98
Apse	1	4,16	3,57	3,52	0,00	0,05	0,01	0,58	3,58	4,16
Sausa egle	4	3,04	2,25	0,00	2,25	0,00	0,38	0,41	2,63	0,76
Kļava	10	2,27	0,87	0,77	0,10	0,00	1,16	0,24	2,03	0,23

06.11.2024

"MEŽI 2", Kad.Nr. 3625 001 0097, 1.Kv.45. nog. 0.25 ha

1:10 000



Lietotā koordinātu sistēma: LKS-92

cīrsmas\_priv.shp

#	X	Y	Z	M
0	664386	6383916		
1	664340	6383876		
2	664325	6383896		
3	664326	6383922		
4	664351	6383950		
5	664364	6383938		
6	664386	6383916		

• Garums: 197.613 m  
• Platība: 2455.494 m<sup>2</sup>

Vidzemes virsmežniecība  
Smiltenes mežniecība  
Apes pagasts

Īpašnieks:

Cīrsmas robežas apvidū ir zināmas un zemes vienības robežzīmes un robežstīgas apvidū ir ierīkotas un uzturētas atbilstoši normatīvajiem aktiem par zemes kadastrālo uzmērīšanu.

Zemes īpašnieks:

Datums: 28. 10. 2024.

Uzmērīja:

J. Grīnbergs