

Nekustamā īpašuma  
vērtējuma akts

**NEKUSTAMĀ ĪPAŠUMA –  
Pie Lielķikuliem,  
Olaines pag., Olaines nov.  
NOVĒRTĒJUMS**



PASŪTĪTĀJS:

Olaines novada pašvaldība,  
reģistrācijas kods 90000024332

IZPILDĪTĀJS:

Haralds Visvaldis Krūmiņš  
Latvijas Īpašumu Vērtētāju  
asociācijas sertificēts vērtētājs  
kompetences sertifikāts Nr.53

**2024.gada 29.oktobris**

Par nekustamā īpašuma **Pie Lielķikuliem,**  
**Olaines pag., Olaines nov.,** novērtēšanu

Olaines novada pašvaldībai

Augsti godātie kungi un dāmas!

Pēc Jūsu pieprasījuma es esmu veicis **nekustamā īpašuma – zemes gabala ar kadastra numurs 8080 008 0527 ar kopējo platību 1,14 ha, kas atrodas, Olaines pag., Olaines nov.,** turpmāk tekstā vērtējamais Objekts, novērtēšanu īpašuma atsavināšanai pamatojoties uz Publiskas personas mantas atsavināšanas likuma prasībām. **Nekustamā īpašuma īpašuma tiesības ierakstītas Olaines pagasta zemesgrāmatas nodalījumā Nr.100000914236 uz Olaines novada pašvaldības, reģistrācijas kods 90000024332, vārda.**

Mana darba mērķis bija noteikt minētā vērtējamā **Objekta tirgus un piespiedu pārdošanas vērtību** uz apskates datumu: – **2024.gada 29.oktobrī.** Vērtējums ir sagatavots *Olaines novada pašvaldībai* un nedrīkst būt izmantots citu juridisku un fizisku personu vajadzībām bez rakstiskas vērtētāja atļaujas. Vērtības aprēķins pamatojas uz manā rīcībā esošo informāciju par apskatāmo īpašumu un tā vērtību ietekmējošiem faktoriem pašreizējā tirgus situācijā. Atzinums pamatojas uz Latvijas Īpašuma vērtēšanas standartu LVS 401, t.sk., uz labākā un efektīvākā izmantošanas veida definīciju. Tirgus vērtības aprēķini veikti izmantojot *tirgus (salīdzināmo darījumu) pieeju.* Analīzes rezultātā es esmu secinājis, ka

**Augstākminētā nekustamā īpašuma iespējamā tirgus vērtība**

**2024.gada 29.oktobrī, noapaļojot, ir:**

**EUR 6700 (seši tūkstoši septiņi euro)**

Augstākminētā nekustamā īpašuma iespējamā *piespiedu pārdošanas vērtība*

2024.gada 29.oktobrī, noapaļojot, varētu būt:

EUR 4700 (četri tūkstoši septiņi simti euro)

Šīs vērtības ir noteiktas pie tiem nosacījumiem, kas uzskaitīti vērtējuma atskaitē. Es neuzņemos atbildību par vērtējuma atskaitē neminētu apgrūtinājumu ietekmi uz objekta vērtības izmaiņām, kas varētu atklāties pēc objekta vērtēšanas datuma. Es neuzņemos atbildību par gadījumiem, ja īpašas ieinteresētības rezultātā tas tiek pārdots par cenu, kas ievērojami pārsniedz manis noteikto vērtību, ja interesi izrādījis tikai viens pircējs vai vairāki – ar to saistītas personas. *Tirgus vērtība* ir aprēķināta summa, par kādu vērtēšanas datumā īpašumam būtu jāpāriet no viena īpašnieka pie otra savstarpēji nesaistītu pušu darījumā starp labprātīgu pārdevēju un labprātīgu pircēju pēc atbilstoša piedāvājuma, katrai pusei rīkojas kompetenti, ar aprēķinu un bez piespiešanas. (Latvijas Standarts LVS 401:2013; p.2.1.11.). Terminu „*piespiedu pārdošana*” bieži lieto tad, kad pārdevējs ir spiests pārdot un tam tādējādi nav pietiekams laiks atbilstošam piedāvājumam. Šādos apstākļos iegūstamā cena ir atkarīga no pārdevēja grūtību rakstura un no iemesliem, kuru dēļ nevar īstenot atbilstošu tirgvedību. Tā var arī atspoguļot sekas, kas rastas pārdevējam, ja tam neizdotos pārdot aktīvu noteiktā laikā. Ja nav zināms pārdevēja grūtību raksturs vai to iemesls, nav iespējams reāli prognozēt piespiedu pārdošanas rezultātā iegūstamo cenu. Cena, par kādu pārdevējs piekrit pārdot aktīvu piespiedu pārdošanas darījumā, atspoguļo konkrētā darījuma apstākļus, nevis teorētiska labprātīga pārdevēja rīcību tirgus vērtības definīcijas ietvaros. Piespiedu pārdošanā iegūstamajai cenai ir tikai gadījuma rakstura saistība ar tirgus vērtību vai kādu no pārējām šajā standartā definētajām vērtēšanas bāzēm. “*Piespiedu pārdošana*” ir aktīva atsavināšanas situācijas raksturojums, nevis atšķirīga vērtības bāze. /Latvijas Standarts LVS 401:2013, p.3.19. 1./ Augstāk minētā vērtība ir precīzākais viedoklis, kādu es varēju pieņemt, vadoties no manā rīcībā esošās informācijas. Novērtējuma atskaite un tai pievienotie dokumenti paredzēti tikai atskaitē uzrādītajam lietošanas mērķim un nododami tikai ar to saistītajām fiziskajām un juridiskajām personām.

Ar cieņu:

Haralds Visvaldis Krūmiņš

Latvijas Īpašumu Vērtētāju Asociācijas

vērtētāja sertifikāts Nr.53

tel. 26412852

DOKUMENTS IR PARAKSTĪTS AR DROŠU ELEKTRONISKO PARAKSTU UN SATUR LAIKA ZĪMOGU.

## SATURA RĀDĪTĀJS

<b>Nr.</b>	<b>Nodaļas</b>	<b>lpp</b>
1.	Galvenā informācija par vērtējamo objektu .....	4
2.	Vērtējamā objekta novietnes plāns .....	5
3.	Vērtējam objekta fotoattēli .....	6
4.	Vērtējumā izmantotā informācija .....	8
5.	Īpašuma atrašanās vietas raksturojums .....	8
6.	Īpašuma raksturojums .....	8
7.	Īpašuma tirgus vērtību ietekmējošie faktori .....	8
8.	Objekta labākais izmantošanas veids.....	8
9.	Vērtējumā izmantotie pieņēmumi un ierobežojošie faktori .....	9
10.	Nekustamo īpašumu tirgus situācijas raksturojums .....	9
11.	Pieņemtās vērtēšanas metodes pamatojums .....	10
12.	Objekta vērtības noteikšana ar tirgus (salīdzināmo darījumu) pieeju....	11
13.	Secinājumi.....	14
14.	Neatkarības apliecinājums .....	15
	<b>Pielikumi</b> .....	<b>16</b>
1.	Zemesgrāmatas nodaļums (kopija).....	
2.	Zemes robežu plāns (kopijas) .....	
3.	LĪVA sertifikāts Nr.53 (kopija).....	

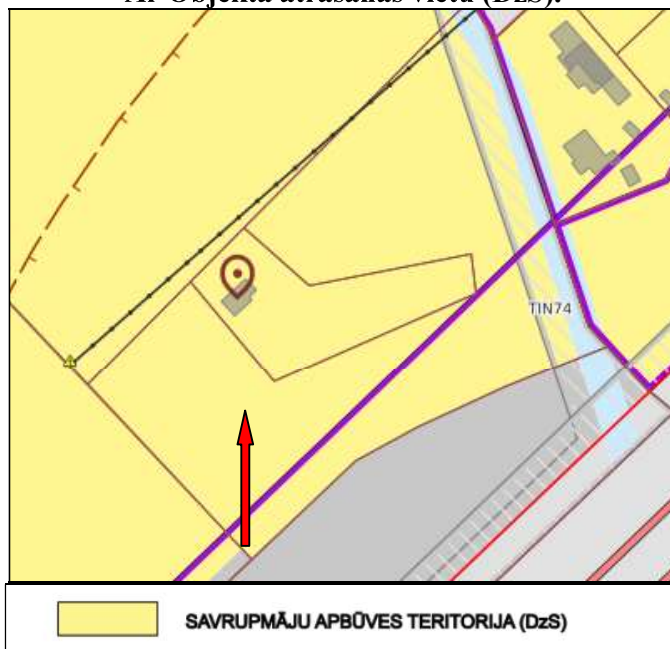
**1. GALVENĀ INFORMĀCIJA PAR VĒRTĒJAMO OBJEKTU**

Adrese:	<b>Pie Lielķikuliem, Olaines pag., Olaines nov.</b>
Kadastra Nr.:	8080 008 0527
Nodalījuma Nr.:	100000914236
Kadastrālā vērtība:	EUR 737
Vērtējamā objekta sastāvs:	Zemes vienība.
Objekta raksturojums: Zemes vienības platība:	1,14 ha.
Īpašumtiesības:	Olaines novada pašvaldība, reģistrācijas kods 90000024332.
Apgrūtinājumi:	Nav fiksēti.
Labākais izmantošanas veids:	NĪLM kods 0601 - "Individuālo dzīvojamo māju apbūve".
Vērtēšanas uzdevums un mērķis:	<i>Tirgus un piespiedu pārdošanas vērtības</i> noteikšana nekustamā īpašuma atsavināšanai pamatojoties uz Publiskas personas mantas atsavināšanas likuma prasībām. Šis vērtējums nedrīkst būt izmantots citiem mērķiem bez vērtētāja Haralda Visvalža Krūmiņa atļaujas.
Pasūtītājs:	Olaines novada pašvaldība, reģistrācijas kods 90000024332.
Īpašie pieņēmumi:	Zemāk minētās vērtības ir spēkā pie noteikuma, ka novērtējamais īpašums tiek uzskatīts par brīvu no aizņēmumiem, hipotēkām, galvojumiem, finansiālām saistībām, apgrūtinājumiem un parādiem.
Noteiktās vērtības: Tirgus vērtība: Piespiedu pārdošanas vērtība:	EUR 6 700 (seši tūkstoši septiņi simti euro) EUR 4 700 (četri tūkstoši septiņi simti euro)
Novērtējamā objekta apskates datums:	2024.gada 29.oktobris
Atskaites sagatavošanas datums:	2024.gada 2.novembris

## 2. VĒRTĒJAMĀ OBJEKTA NOVIETNES PLĀNS.



### Olaines novada Olaines pilsētas funkcionālā zonējuma karte Ar Objekta atrašanās vietu (DzS).



#### 4.1.1. Savrupmāju apbūves teritorija (DzS)

##### 4.1.1.1. Pamatinformācija

79. Savrupmāju apbūves teritorija (DzS) ir funkcionālā zona, ko nosaka, lai nodrošinātu mājokļa funkciju savrupam dzīvesveidam, paredzot atbilstošu infrastruktūru, un kuras galvenais izmantošanas veids ir savrupmāju apbūve.

##### 4.1.1.2. Teritorijas galvenie izmantošanas veidi

80. Savrupmāju apbūve (11001).

##### 4.1.1.3. Teritorijas papildizmantošanas veidi

81. Tirdzniecības vai pakalpojumu objektu apbūve (12002): veikals, aptieka, sabiedriskās ēdināšanas uzņēmums, amatniecība, sadzīves un citu pakalpojumu objekts, izņemot, degvielas uzpilde stacijas, gāzes uzpildes stacijas vai motorizētu transportlīdzekļu remonta darbnīcas, serviss vai mazgātavas (turpmāk - transporta apkāpes uzņēmumi) vai citus objektus, kas veic piesārņojošas darbības. (Olaines novada pašvaldības 2022.gada 24.augusta saistošo noteikumu Nr.SN10/2022 redakcijā)

### 3.VĒRTĒJAMĀ OBJEKTA FOTOATTĒLI.



Skats uz zemes gabalu



Skats uz zemes gabalu

Nekustamā īpašuma Pie Lielķīķiņiem, Olaines pag., Olaines nov. novērtējums



Skats uz zemes gabalu



Skats uz zemes gabalu



Skats uz zemes gabalu



Skats uz zemes gabalu



Skats uz zemes gabalu



Skats uz zemes gabalu un ceļa daļu



Skats uz zemes gabalu



Skats uz zemes gabalu



Skats uz zemes gabalu



Skats uz zemes gabalu un ceļa daļu

#### 4. VĒRTĒJUMĀ IZMANTOTĀ INFORMĀCIJA.

Vērtētājam tika iesniegta: 1) zemesgrāmatas nodalījuma izdruka, 2) zemes robežu plāns. Vērtējumā tika izmantoti dati par nekustamo īpašumu tirgu *Olaines novadā*, to tendencēm, informācija no interneta resursiem – [www.kadastrs.lv](http://www.kadastrs.lv), [www.karte.lad.gov.lv](http://www.karte.lad.gov.lv), [www.ss.lv](http://www.ss.lv), [www.balticmaps.eu](http://www.balticmaps.eu), [www.maps.google.com](http://www.maps.google.com), [www.cenubanka.lv](http://www.cenubanka.lv), [www.zemesgramata.lv](http://www.zemesgramata.lv), [www.geolatvia.lv](http://www.geolatvia.lv), utt. Īpašuma apskate notika *2024.gada 29.oktobrī*.

#### 5. ĪPAŠUMA ATRAŠANĀS VIETAS RAKSTUROJUMS.

Vērtējamais Objekts atrodas aptuveni 25 km attālumā no Rīgas pilsētas centra, **Olaines pagastā**. Piebraucamais ceļš ir klāts ar zemes segumu un ir neapmierinošā stāvoklī. Vērtējamais objekts atrodas rajonā, kur dominē mazstāvu viengimeņu dzīvojamo māju īpašumi ar tiem piegulošajiem zemes gabaliem, kā arī neapbūvēti gruntsgabali un lauksaimniecībā izmantojamā zeme. Rajons ir daļēji nodrošināts ar pilsētas komunikācijām. Netālu no Objekta atrodas sabiedriskā transporta (autobusi, elektrovilcieni (stacija „Olaine”, mikroautobusi) pieturas. Novērtējamais īpašums atrodas zema trokšņu līmeņa zonā.

#### 6. ĪPAŠUMA RAKSTUROJUMS.

Zemes gabala kopējā platība un plānojums ir noteikts saskaņā ar *Olaines pagasta zemesgrāmatas* apliecības izdruku, zemes robežu plāna datiem, kā arī ar vizuālo apskati dabā.

Zemes gabala ar kadastra numuru **8080 008 0527** raksturojums.

Zemes gabals ir ar nelīdzenu reljefu, neregulāras formas, neiežogots, neapstrādāts, apaudzis ar krūmājiem, zāli, kokiem. Piebraukšana pie Objekta pa zemes ceļu (pļavu) caur 5 zemes gabaliem. Dotais vērtējamais Objekts iekļauj no piecām pusēm zemes īpašumu ar nosaukumu „Lielķikuli.” Zemes gabala ziemeļaustrumu daļa cieši piekļaujas platam un dziļi izraktam ūdens grāvim. Nekustamā īpašuma lietošanas mērķis – *NĪLM kods 0601 – Individuālo dzīvojamo māju apbūve – 1,14 ha.*

#### 7. ĪPAŠUMA TIRGUS VĒRTĪBU IETEKMĒJOŠIE FAKTORI.

Pozitīvie faktori:

- Zemes gabala platība;

Negatīvie faktori:

- Labiekārtojums;
- Elektrības pieslēgums;
- Piebraukšanas ceļa stāvoklis;
- Zemes konfigurācija.

#### 8. OBJEKTA LABĀKAIS IZMANTOŠANAS VEIDS.

Nekustamā īpašuma tirgus vērtība tiek noteikta, balstoties uz pieņēmumu par labāko lietošanas veidu, tas ir, lietošanas veidu, kas nodrošina maksimālu labumu, ir tiesiski atļauts, fiziski iespējams un ekonomiski izdevīgs. Labākā un efektīvākā izmantošana tiek definēta kā vispiespējamākais īpašuma izmantošanas veids, kas ir reāli iespējams, saprātīgi pamatots, juridiski likumīgs, finansiāli realizējams, kā rezultātā novērtējamā īpašuma vērtība būs visaugstākā. (LVS 401; 2013; p.3.12.4.).

Vērtējamam īpašumam tiek pieņemts saskaņā ar VZD piedādīto informāciju, nekustamā īpašuma lietošanas mērķis, *kods 0601 – Individuālo dzīvojamo māju apbūve.*



## 9. VĒRTĒJUMĀ IZMANTOTIE PIENĒMUMI UN IEROBEŽOJOŠIE FAKTORI.

1. Novērtētājs pieņem, ka īpašuma likumīgo piederību apliecināšie dokumenti ir pareizi.
2. Novērtētājs neuzņemas atbildību par jautājumiem, kas saistīti ar īpašuma piederības tiesību ietekmēšanu.
3. Novērtētais īpašums tiek uzskatīts par brīvu no aizņēmumiem, hipotēkām, galvojumiem, finansiālām saistībām, apgrūtinājumiem un parādiem.
4. Novērtējumā paustā informāciju ir pieņemta par ticamu, taču novērtētājs nevar uzņemties pilnu atbildību par to precizitāti, jo nav speciālu garantiju par tās ticamību. Precizitāte ir atkarīga no informācijas pareizības, kas ir iesniegta un iegūta no klientiem un citiem avotiem.
5. Novērtētājam nevar prasīt dot apliecinājumu tiesā saistībā ar šā īpašuma vērtējumu, izņemot gadījumus, kad ir noslēgta iepriekšējā vienošanās.
6. Šajā vērtējuma atskaitē iekļautais vizuālais materiāls tiek piedāvāts vienīgi ar nolūku palīdzēt novērtējuma atskaites lasītājam iztēloties novērtējamo objektu un labāk izprast pasniegto informāciju, taču vērtētājs neuzņemas atbildību par šiem materiāliem.
7. Novērtējumu nav atļauts kopēt un publicēt, kā arī tas nevar tikt lietots citiem nolūkiem kā novērtējuma uzdevumā teikts bez iepriekšējās novērtētāju un īpašnieka rakstveida piekrišanas katrā gadījumā atsevišķi.
8. Īpašuma tehniskais stāvoklis tika noteikts, apsekojot to vizuāli uz vietas, kā arī izmantojot īpašuma apsaimniekotāju sniegto mutisko informāciju.
9. Vērtējumā tiek pieņemts, ka nav apslēptu vai neredzamu konstrukciju stāvokļa izmaiņu, kas palielinātu vai pazeminātu īpašuma vērtību un kas ir atklājams tikai ar speciālām būvniecības speciālistu pārbaudēm.
10. Salīdzināmie dati, kas ir izmantoti šajā novērtējumā, tiek uzskatīti par nākušiem no drošiem un ticamiem informācijas avotiem.
11. Vērtējums ietver tikai faktus un stāvokli, kāds tas ir novērtēšanas brīdī. Notikumi, kas varētu ietekmēt īpašuma vērtību pēc vērtēšanas datuma netiek iekļauti vērtējumā.
12. Ir pieņemts, ka novērtējamais īpašums atbilst visām vides aizsardzības prasībām un nav paredzama ar vides aizsardzību saistītu prasību ietekme uz īpašuma vērtību.
13. Īpašumā nav izdarīti tādi neatdalāmie ieguldījumi, uz kuriem varētu pretendēt trešās personas;
14. Vērtētājs neuzņemas atbildību par ekonomiskiem un fiziskiem faktoriem, kas var izmainīties pēc novērtēšanas datuma un kas var ietekmēt īpašuma vērtību.

## 10. NEKUSTAMO ĪPAŠUMU TIRGUS SITUĀCIJAS RAKSTUROJUMS.

Latvijā joprojām saglabājas pieprasījums pēc zemes iegādes privātmāju būvniecībai. Pēdējo trīs gadu laikā reģistrēti vairāk kā 13 tūkstoši darījumi ar zemes gabaliem, kas paredzēti apbūvei, no kuriem aptuveni puse Pierīgā. Ņemot vērā ļoti augsto pieprasījumu un nepietiekošo piedāvājumu nekustamā īpašuma tirgū, kā arī strauji augošās būvniecības izmaksas, šobrīd visos segmentos novērojam nekustamo īpašumu tirgus vērtību kāpumu. Cenu kāpums šobrīd ir straujāks nekā zemesgrāmatā parādās reģistrētie salīdzināmie darījumi, tāpēc arvien biežāk saskaramies ar situāciju, kad cena pārsniedz vērtētāja noteikto. Tas nozīmē, ka klientiem var būt pieejams mazāks finansējums, nekā viņi sagaida, un ir jārēķinās ar lielāku pašu līdzdalību. Šajā gadījumā viens no risinājumiem noteikti ir Altum atbalsts, kas palīdz samazināt līdzdalības apmēru. Šobrīd vairāk nekā puse aizdevumu, kas noformēti SEB bankā, ir ar Altum atbalstu vai nu ģimenēm vai jaunajiem speciālistiem. Saskaņā ar SEB bankas datiem šogad salīdzinājumā ar iepriekšējo gadu visbūtiskāk pieaudzis pieprasījums pēc finansēšanas privātmāju segmentā. Finansēšanas apjoms šajā segmentā gandrīz divkāršojies. Vidējā aizdevuma summā šogad ir ap 100 tūkstošiem eiro. Lielākais pieprasījums saglabājas Pierīgā, kur paliek puse no piešķirtā finansējuma. Pieprasītākie ir Garkalnes, Ādažu, Ķekavas, Salaspils un Babītes novadi. Apmēram trešdaļa finansējuma novirzīta māju iegādei vai būvniecībai galvaspilsētā, bet pārējais – citur Latvijā.

Neskatoties uz aktivitāti nekustamā īpašuma tirgū, šobrīd nav pamata runāt par tirgus pārkaršanu. Atšķirībā no situācijas, kas bija pirms 2008. gada krīzes, šobrīd sabiedrības attieksme pret kredītsaistībām ir daudz piesardzīgāka. Tāpat šobrīd spēkā ir arī vairāki likumdevēja un regulatora noteikumi, kas nosaka atbildīgas kredītēšanas principus, neļaujot uzņemties pārmērīgās saistības. Piemēram, darbojas kredītu reģistrs un arī saņemto pakalpojumu maksājumu reģistrs, kur tiek apkopota informācija par aizņēmēju saistībām. Arī bankas, piešķirot finansējumu, pieturas pie stingriem nosacījumiem gan attiecībā uz kopējo summu, kas nevar būt lielāka par sešu gadu kopējiem ienākumiem, gan uz ikmēneša maksājumiem, kas nedrīkst pārsniegt 40% no ikmēneša ienākumiem.

Svarīgi arī atzīmēt, ka nekustamajam īpašumam, kas šobrīd tiek iegādāts un kalpo par ķīlu, ir laba likviditāte – tas nozīmē, to nepieciešamības gadījumā to būs iespējams pārdot.

Zemes cenu ietekmē virkne faktoru, piemēram, zemes gabala atrašanās vieta, platība un pieejamās komunikācijas. Pirms zemes iegādes nepieciešams noskaidrot, vai konkrētā vietā ir atļauta pilnvērtīga būvniecība, turklāt, pat tad, ja būvniecība ir atļauta, tā var būt ierobežota, kas var mainīt plānus par mājokļa celtniecību. Lai gan zemes gabali bez elektrības pieslēguma vai ar nesakārtotiem juridiskiem jautājumiem, piemēram, bez juridiski nodrošinātas piebraukšanas ir lētāki nekā īpašumi privātmāju ciematos un labā atrašanās vietā, jāapzinās, ka visu nepieciešamo ērtību ierīkošanai šādas zemes iegādes gadījumā būs nepieciešami papildu līdzekļi.

Cenu diapazons, kādā arī notiek darījumi vērtējamā objekta tuvumā, ir visai plašs un ir atkarīgs no atrašanās vietas, komunikācijām un citiem faktoriem. Vērtējamā pieejamā informācija vērtējamā Objekta rajonā fiksē līdzīgu *zemes gabalu* cenu diapazonu robežās no EUR 5 līdz EUR 15 par zemes gabala platības vienu kvadrātmetru. Klientus pārsvarā interesē tikai lēti zemes gabali. Saskaņā ar Ober-Haus datiem, Pierīgā vidēji 1000-2000 kv.m. lielus zemes gabalus bez komunikācijām klienti iegādājas līdz 25 000 eiro robežās, ar komunikācijām sākot no 30 000 eiro un vairāk, atkarībā no atrašanās vietas.

## **11. PIENĒMTĀS VĒRTĒŠANAS PIEEJAS (METODES) PAMATOJUMS.**

*Tirgus vērtība* ir aprēķināta summa, par kādu vērtēšanas datumā īpašumam būtu jāpāriet no viena īpašnieka pie otra savstarpēji nesaistītu pušu darījumā starp labprātīgu pārdevēju un labprātīgu pircēju pēc atbilstoša piedāvājuma, katrai no pusēm rīkojas kompetenti, ar aprēķinu un bez piespiešanas. (LVS 401; 2013 p.3.12.1.).

Terminu „*piespiedu pārdošana*” bieži lieto tad, kad pārdevējs ir spiests pārdot un tam, tādējādi, nav pietiekams laiks atbilstošam piedāvājumam. Šādos apstākļos iegūstamā cena ir atkarīga no pārdevēja grūtību rakstura un no iemesliem, kuru dēļ nevar īstenot atbilstošu tirgvedību. (LVS 401; 2013 p.3.19.1.). Gadījumā, ja tiek prasīts norādīt cenu, kas varētu būt iegūstama piespiedu pārdošanas apstākļos, ir nepieciešams skaidri noteikt pārdevēja grūtību iemeslus, tostarp sekas nespējai pārdot noteiktajā laika periodā, izvirzot attiecīgus pieņēmumus. (LVS 401; 2013 p.3.19.2.).

Īpašuma vērtības aprēķinos parasti tiek izmantotas trīs zemāknorādītas vērtēšanas pieejas (metodes).

Ar *izmaksu pieeju* tiek iegūts vērtības indikators, kas balstās uz ekonomikas principu, ka pircējs par aktīvu nemaksās vairāk par paredzamajām identiskas lietderības aktīva iegādei, vai izveides izmaksas. (LVS 401; 2013.p.3.23.1). Šī pieeja balstās uz principu, ka gadījumā, ja nepastāv līdzvērtīga aktīva radīšanai nepieciešamā laika, neērtību, risku vai citu faktoru problēmas, tad cena, ko pircējs tirgū maksātu par vērtējamo aktīvu, nebūtu lielāka par ekvivalenta aktīva iegādes vai izveides izmaksām. Bieži vien vērtējamais aktīvs, ņemot vērā tā vecumu vai nolietojumu, ir mazāk pievilcīgs kā alternatīvs aktīvs, ko būtu iespējams iegādāties vai izveidot. Šādos gadījumos, atkarībā no izvēlētas vērtības bāzes, var būt nepieciešams alternatīvā aktīva izmaksu korekcijas. (LVS 401; 2013 p.3.23.2.).

Vērtību zudumi - fiziskais, funkcionālais un ekonomiskais.

Fiziskais – īpašuma vērtību zudums, kas radies gan atsevišķos apbūves elementos, gan visā apbūvē kopumā vecuma vai nepietiekamas kopšanas rezultātā. Par iemeslu fiziskajam nolietojumam ir nodilums un sabrukšana, korozija, plaisas, ka arī ēkas konstruktīvo elementu struktūras izmaiņas. Lai noteiktu visas ēkas fizisko nolietojumu, tiek noteikts atzsevišķu konstrukcijas elementu nolietojums, un, atkarībā, no tā īpatsvara ēkā, tiek noteikts kopējais ēkas fiziskais nolietojums.

Funkcionālais – ēku un būvju raksturlielumu neatbilstība pastāvošajiem tirgus standartiem un priekšstatiem par apskatāmā tipa nekustamo īpašumu, t.i., īpašums vairs nekalpo tam mērķim, kam tas sākotnēji iecerēts, un apbūve tiek pielāgota citam lietošanas veidam, un neizbēgami rodas īpašuma ideālas funkcionēšanas traucējumi (novecojušas inženierkomunikācijas, nmoderns un neracionāls plānojums, utt).

Ekonomiskais (ārējais) nolietojums – īpašuma vērtību zudums, kas rodas ārēju, ar īpašumu tiešā veidā nesaistītu apstākļu iedarbības rezultātā, kas būtiski ietekmē īpašuma izmantošanas iespējas vai arī samazina tā lietderīgo mūžu, kā rezultātā samazinās pieprasījums pēc attiecīgā veida un kvalitātes īpašuma (mainījiesies situācija nekustamo īpašumu tirgū utt.).

Ja apbūve un zemes gabals tiek vērtēti kā vienots īpašums, aprēķinātajai apbūves vērtībai tiek pieskaitīta zemes gabala vērtība. Dotajā vērtējumā metode netiek pielietota.

Ar *ieņēmumu pieeju* tiek iegūts vērtības indikators, kura pamatā ir nākotnes naudas plūsmu konvertācija vienā lielumā – kapitāla pašreizējā vērtība. (LVS 401; 2013 p.3.22.1.). Šajā pieejā tiek ņemti vērā no aktīva tā lietderīgās kaplošanas laikā gūstamie ieņēmumi, un vērtības aprēķinam tiek izmantots kapitalizācijas process. Kapitalizācija paredz ienākumu konvertāciju kapitāla vērtībā ar

atbilstošas diskonta likmes palīdzību. Ienākumu plūsmas pamatā var būt līgumā vai līgumos paredzētās, vai līgumā neparedzētās attiecības, piemēram, aktīva izmantošanas vai arī turēšanas rezultātā sagaidāmā peļņa. (LVS 401; 2013 p.3.22.2.).

Ienākumu pieejas ietvaros ietilpst šādās metodes:

- a) ienākumu tiešā kapitalizācija, ar kuru tipiskiem viena perioda ienākumiem tiek piemērota visus riskus aptverošā vai kopējā kapitalizācijas likme;
- b) diskontētās naudas plūsmas metode, ar kuru vairāku nākamo periodu naudas plūsmas ar atbilstošu diskonta likmi tiek kapitalizētas to pašreizējās vērtības;
- c) dažādu opciju cenu veidošanas modeļi. (LVS 401; 2013.p.3.22.4.). Dotajā vērtējumā metode netiek pielietota.

Ar *tirgus (salīdzināmo darījumu) pieeju* tiek iegūts vērtības indikators, kura pamatā ir vērtējamā aktīva un līdzīgu vai identisku aktīvu, par kuru cenām ir pieejama informācija, salīdzinājums. (LVS 401; 2013 p.3.21.1.). Šīs pieejas pirmais solis ir darījumu ar identiskiem vai līdzīgiem aktīviem, kas nesen ir notikuši tirgū, cenu izvērtēšana. Ja pēdējā laikā ir notikuši tikai daži darījumi, varētu lietderīgi izvērtēt identisku vai līdzīgu aktīvu, kas ir paredzēti vai tiek piedāvāti pārdošanai, cenas ar noteikumu, ka šī informācija ir pilnīgi precīza un tiek kritiski analizēta. Tāpat varētu nepieciešams koriģēt informāciju par citu darījumu cenām ar mērķi atspoguļot jebkuras faktisko darījumu apstākļus un vērtības bāzes atšķirības, kā arī pieņēmumus, kas ir izvirzīti vērtēšanas vajadzībām. Vērtējamam aktīvam un citos darījumos iesaistītiem aktīviem var būt arī atšķirīgi juridiskie, ekonomiskie vai fiziskie raksturlielumi. (LVS 401; 2013 p.3.21.2.). T.i., tirgus (salīdzināmo darījumu) pieejā tiek izmantots salīdzinošu objektu piedāvājums tirgū vai esošie pārdošanas gadījumi ievērojot atšķirības starp šiem objektiem un novērtējamu objektu. Koriģētā piedāvājuma vai pārdošanas vērtība dod tiešus norādījumus novērtējamā objekta tirgus vērtības iegūšanai. Izvēlētie objekti ir vispilnīgākie iegūstamās informācijas ziņā un atrodas pietiekami tuvu novērtējamam objektam, lai varētu izdarīt nepieciešamos koriģējumus. Korekcija ar koeficientu palīdzību atspoguļo tirgus reakciju uz salīdzināmo objektu atšķirību. Ja kāds nozīmīgs elements salīdzināmajā īpašumā ir pārāk vai ērtāks par šo elementu novērtējamajā īpašumā, tad nepieciešama mīnusa (-) korekcija, kas samazinās vērtējamā īpašuma vērtību, ja kāds elements salīdzināmajā īpašumā ir kvalitātes ziņā nabadzīgāks vai mazāk ērts par šo elementu novērtējamajā īpašumā, tiek ienesta plus zīmes (+) korekcija, kas palielina vērtējamā īpašuma vērtību. Vērtētāja rīcībā ir informācija par līdzīgu objektu pārdošanas gadījumiem *Olaines novadā*, tādēļ šajā vērtējumā tā tiek pielietota.

*Secinājums:* vadoties no objekta atrašanās vietas, objekta rakstura un tirgus konjunktūras, nekustamā īpašuma *tirgus vērtība* tiek noteikta ar *tirgus (salīdzināmo darījumu) pieeju*. Papildus tiek noteikta vērtējamā īpašuma *piespiedu pārdošanas vērtība* – noteiktā datumā visvairāk iespējamā cena, par kuru īpašuma tiesības uz vērtējamu īpašumu varētu pārdot pēc saīsinātas atrašanās konkurējošā tirgū. Pastāv iespēja, ka pārdevējs šādā gadījumā darbojas nelabprātīgi un pircējs var būt informēts, ka pārdevējs rīkojas spaidu kārtā.

## 12. OBJEKTA TIRGUS VĒRTĪBAS NOTEIKŠANA AR SALĪDZINĀMO DARĪJUMU PIEEJU.

Lai lietotu salīdzināmo darījumu pieeju aprēķinot tirgus vērtību vērtējamam īpašumam, ir ievākta informācija par tuvu esošu nekustamo īpašumu piedāvājuma un pārdevumu rezultātiem, šo īpašumu raksturojums. Izvēlētie īpašumi ir piemērotākie salīdzināšanai, jo informācija ir pārbaudīta, novietojums, lietošanas veids un tehniskais stāvoklis ir salīdzināmi.

Par aprēķina pamatu tiks izmantota *zemes gabala* kopējā platība, jo vērtētājs uzskata, ka tas ir visbūtiskākais līdzīga nekustamā īpašuma parametrs. Pārējo parametru nozīme tiks ievērtēta koeficientu veidā, kas vai nu paaugstina, vai pazemina *zemes gabala* kopējās platības kvadrātmetra tirgus vērtību. Nav daudz tādu īpašumu, kā konkrētajā gadījumā, kuru pirkšanas-pārdošanas darījums ir realizēts pilnībā un darījumu partneri vēlētos sniegt patiesas un izsmeļošas ziņas par darījumu, kuras tiek fiksētas rakstiskā veidā. Vērtētājs ir izzinājis pārdotus un nekustamā īpašuma tirgū piedāvātus salīdzināmos objektus. Šo salīdzināmo objektu raksturojumu analīze, kas atbilst vietējā tirgus noteikumiem, deva rezultātus, kuri zemāk atspoguļoti tabulā Nr.1.

***Salīdzināmo īpašumu raksturojums:***



*Salīdzināmais īpašums Nr.1:* Neapbūvēts zemes gabals Olaines nov., Olaines pagastā, Grēnes, Circeņi, kadastra numurs 8080 003 0564, ar kopējo platību 6403 kv.m. Elektrības pievads. Zemes gabala izmantošanas veids – individuālo dzīvojamo māju apbūve. Nekustamais īpašums ir pārdots 2023.09.07., darījuma summa sastādīja EUR 28 200. Informācijas avots - [www.cenubanka.lv](http://www.cenubanka.lv).



*Salīdzināmais īpašums Nr.2:* Neapbūvēts zemes gabals Olaines nov., Olaines pagastā, Grēnes, Rītupes iela 61, kadastra numurs 8080 003 0795, ar kopējo platību 841 kv.m. Elektrības pievads. Zemes gabala izmantošanas veids – individuālo dzīvojamo māju apbūve. Nekustamais īpašums ir pārdots 2023.12.01., darījuma summa sastādīja EUR 4 000. Informācijas avots - [www.cenubanka.lv](http://www.cenubanka.lv).



*Salīdzināmais īpašums Nr.3:* Neapbūvēts zemes gabals Olaines nov., Grēnes, Rītupes iela 44, kadastra numurs 8080 003 0817, ar kopējo platību 1003 kv.m. Elektrības pievads. Zemes gabala izmantošanas veids – individuālo dzīvojamo māju apbūve. Nekustamais īpašums ir pārdots 2023.12.01., darījuma summa sastādīja EUR 4000. Informācijas avots - [www.cenubanka.lv](http://www.cenubanka.lv).



*Salīdzināmais īpašums Nr.4:* Neapbūvēts zemes gabals Olaines nov., Lubauši, Saules iela 39A, kadastra numurs 8080 004 0305, ar kopējo platību 1800 kv.m. Elektrības pievads. Zemes gabala izmantošanas veids – individuālo dzīvojamo māju apbūve. Nekustamais īpašums ir pārdots 2024.04.09., darījuma summa sastādīja EUR 11 120. Informācijas avots - [www.cenubanka.lv](http://www.cenubanka.lv).

## 12.1.NEKUSTAMO ĪPAŠUMU CENU SALĪDZINOŠA ANALĪZE.

Tabula nr.1.

Indikators	Vērtējamais Īpašums	Salīdzināmais Īpašums Nr.1	Salīdzināmais Īpašums Nr.2	Salīdzināmais Īpašums Nr.3	Salīdzināmais Īpašums Nr.4
Īpašuma adrese	<b>Pie Lielķikuļiem, Olaines pag., Olaines nov.</b>	"Cīrcēni", Grēnes, Olaines pag., Olaines nov.	Rītupes iela 61, Grēnes, Olaines pag., Olaines nov.	Rītupes iela 44, Grēnes, Olaines pag., Olaines nov.	Saules iela 39A, Lubauši, Olaines pag., Olaines nov.
Pārdošanas cena vai esošā piedāvājuma cena, EUR		28200	4000	10000	11120
Zemes gabala platība, kv.m	<b>11400</b>	6403	841	1003	1800
Īpašuma cena, EUR/kv.m		4.40	4.76	9.97	6.18

Vērtību ietekmējošie faktori

Korekcijas

Atrašanās vieta		0.9	0.9	0.9	0.9
Darījuma apstākļi		1	1	1	1
Infrastruktūra		1	1	1	1
Komunikācijas		0.9	0.9	0.9	0.8
Piebraukšanas/pieklūšanas iespējas/ceļa segumskvalitāte		0.4	0.4	0.4	0.4
Sabiedriskā transporta pieejamība		1	1	1	1
Gruntsūdeņu līmenis		1	1	1	1
Zemes gabala reljefs		0.9	0.9	0.9	0.9
Zemes gabala konfigurācija		0.75	0.75	0.75	0.75
Labiekārtojums		0.95	0.95	0.95	0.95
Izmantošanas iespējas		1	1	1	1
Apgrūtinājumi		1	1	1	1
Platības koeficients		0.8	0.4	0.4	0.4
Pārrēķina koeficients		0.166	0.083	0.083	0.074
<b>Uz vērtējamā īpašuma rādījumiem reducētā iespējamā vērtība, EUR/kv.m</b>	<b>0.60</b>	0.73	0.40	0.83	0.46

Tādējādi, nekustamā īpašuma, zemes, *tirgus vērtība* tiek noteikta sekojošā veidā:

**EUR 0,60 x 11400 kv.m. = EUR 6684, noapaļojot,  
EUR 6700.**

### 13. SECINĀJUMI.

Pamatojoties uz augstāk veiktajiem aprēķiniem, ņemot vērā vērtējuma uzdevumu, izmantoto vērtēšanas metodi, vērtētāja rīcībā esošo informāciju un pieņēmumus, eksperts secina zemāk norādīto:

**Nekustamā īpašuma Pie Lielķikuliem,  
Olaines pag., Olaines nov.,  
iespējamā tirgus vērtība  
2024.gada 29.oktobrī, noapaļojot, ir:**

**EUR 6700 (seši tūkstoši septiņi simti euro)**

Nosakot vērtējama objekta piespiedu pārdošanas vērtību jāņem vērā vairāki specifiskie faktori (riski):

- tirgus ekspozīcijas faktors – nekustamā īpašuma piedāvājums tirgū notiek ierobežotā laika, kas parasti ir nepietiekams adekvātam mārketingam saskaņā ar tirgus vērtības definīciju, pie tam pircēji ir informēti par pārdevuma piespiedu raksturu – samazinājums 5%;
- fiziskā stāvokļa faktors – risks, kas saistīts ar ierobežotu pircēju iespēju apskatīt īpašumu un iepazīties ar tā fizisko stāvokli pirms izsoles, ka arī risks, ka īpašuma stāvoklis līdz īpašuma pārņemšanai valdījumā varētu pasliktināties – samazinājums 5%;
- finansēšanas faktors – nosolīto cenu pircējam ir jāsamaksā noteiktā termiņā (parasti viena mēneša laikā) pirms īpašumtiesību reģistrācijas, kas būtiski apgrūtina pircēja iespējas izsolāmā īpašuma iegādei izmantot hipotekāro kredītu - samazinājums 10%;
- papildus izmaksu faktors – risks, kas saistīts ar dažādām izmaksām par īpašuma apsaimniekošanu, juridisko palīdzību, interešu pārstāvniecību utt., periodā starp vinnēto izsoli un īpašuma pārņemšanu pilnīgā valdījumā – samazinājums 10%.

Pamatojoties uz iepriekš minētajiem specifiskajiem faktoriem, eksperts pieņem, ka piespiedu pārdošanas vērtība varētu sastādīt 70% no Objekta *tirgus vērtības*, t.i., noapaļojot,:

**Nekustamā īpašuma Pie Lielķikuliem,  
Olaines pag., Olaines nov.,  
iespējamā piespiedu pārdošanas vērtība  
2024.gada 29.oktobrī, noapaļojot, varētu būt:**

**EUR 4700 (četri tūkstoši septiņi simti euro)**

Haralds Visvaldis Krūmiņš  
LĪVA profesionālās  
kvalifikācijas sertifikāts nr. 53  
tel. 26412852.

DOKUMENTS IR PARAKSTĪTS AR DROŠU ELEKTRONISKO PARAKSTU UN SATUR LAIKA ZĪMOGU.

## 14. NEATKARĪBAS APLIECINĀJUMS.

Apliecinu, ka, pamatojoties uz savām zināšanām un pārlicību:

- faktu konstatācija, ko satur šis ziņojums, ir patiesa un pareiza,
- ziņojuma analīze un secinājumi ir ierobežoti ar pieņemumiem un limitējošiem faktoriem, kas izklāstīti tekstā,
- secinājumi pamatojas uz manu personīgo pieredzi un objektīvu analīzi,
- man nav pašreizējas vai perspektīvas intereses par novērtējamo īpašumu, kā arī nav intereses vai aizspriedumu pret pusēm, kuras šeit iesaistītas,
- mana darba karjera nav atkarīga no iepriekš minētā objekta vērtības,
- ziņojums izstrādāts atbilstoši Latvijas Vērtētāju Asociācijas apstiprinātiem standartiem.

2024.gada 2.novembris

Haralds Visvaldis Krūmiņš  
LĪVA profesionālās  
kvalifikācijas sertifikāts nr. 53  
26412852

\_\_\_\_\_

DOKUMENTS IR PARAKSTĪTS AR DROŠU ELEKTRONISKO PARAKSTU UN SATUR LAIKA ZĪMOGU.

## PIELIKUMI



## Nodalījuma noraksts

Rīgas rajona tiesa

Olaines pagasta zemesgrāmatas nodalījums Nr. 100000914236

Kadastra numurs: 80800080527

Nosaukums: Pie Lielķikuļiem

Olaines pag., Olaines nov.

I daļas 1.iedaļa Nekustams īpašums, servitūti un reālnastas, pievienotie zemes gabali	Domājamā daļa	Platība, lielums
1.1. Zemes vienība (kadastra apzīmējums 80800080527). Žurn. Nr. 300007689751, lēmums 01.10.2024., tiesnese Dainīda Sarma		1.14 ha
II daļas 1.iedaļa Nekustama īpašuma īpašnieks, īpašumtiesību pamats	Domājamā daļa	Summa
1.1. Īpašnieks: Olaines novada pašvaldība, reģistrācijas numurs 90000024332. 1.2. Pamats: Olaines novada pašvaldības 2024.gada 26.septembra uzziņa Nr.ONP/1.12./24/7995-ND. Žurn. Nr. 300007689751, lēmums 01.10.2024., tiesnese Dainīda Sarma		1

Citu ierakstu daļās un iedaļās nav.

Informācija par apgrūtinājumiem, kas attiecas uz īpaši aizsargājamām dabas teritorijām vai mikroliegumiem – pieejama dabas datu pārvaldības sistēmā OZOLS <https://ozols.gov.lv/pub>

Informācijas prasītājs: Inese Čepule. Pieprasījums izdarīts 23.10.2024 10:28:36.

Piezīme. Saskaņā ar Eiropas Parlamenta un Padomes 2016.gada 27.aprīļa Regulu Nr.2016/679 par fizisku personu aizsardzību attiecībā uz personas datu apstrādi un šādu datu brīvu apriti un ar ko atceļ Direktīvu 95/46/EK (Vispārīgā datu aizsardzības regula) katrs informācijas pieprasījums no datubāzes tiek reģistrēts.



## Informatīvā izdruka no Kadastra informācijas sistēmas teksta datiem

Valsts zemes dienests

### Īpašums

Kadastra numurs	Nosaukums	Kadastrālā vērtība (EUR)	Zemesgrāmatas nodalījuma numurs	Administratīvā teritorija
80800080527	Pie Lielķikuliem	737	100000914236	Olaines pagasts, Olaines novads


Prognozētā kadastrālā vērtība (EUR):	737 (pēc kadastra datu stāvokļa uz 01.06.2024; fiskālā vērtība no 01.01.2025.)
Projektētā kadastrālā vērtība (EUR):	1480 (pēc kadastra datu stāvokļa uz 10.06.2024; ar KV bāzes atskaiti uz 01.07.2019.)
Projektētā kadastrālā vērtība (EUR):	1931 (pēc kadastra datu stāvokļa uz 03.09.2024; ar KV bāzes atskaiti uz 01.07.2022.)
Prognozētais īpašuma novērtējums (EUR):	737 (pēc kadastra datu stāvokļa uz 01.06.2024; fiskālā vērtība no 01.01.2025.)
Projektētais īpašuma novērtējums (EUR):	1480 (pēc kadastra datu stāvokļa uz 10.06.2024; ar KV bāzes atskaiti uz 01.07.2019.)
Projektētais īpašuma novērtējums (EUR):	1931 (pēc kadastra datu stāvokļa uz 03.09.2024; ar KV bāzes atskaiti uz 01.07.2022.)

### Īpašuma sastāvs

#### Zemes vienības

Kadastra apzīmējums	Dzīvokļu īpašumos nesadalītās domājamās daļas	Kadastrālā vērtība atbilstoši dzīvokļa īpašumos nesadalītajai domājamajai daļai (EUR)	Adrese
80800080527	1/1	737	-

Šai informācijai ir tikai informatīvs raksturs un tai nav juridiska spēka.



**LATVIJAS REPUBLIKA**

Rīgas rajons

Olaines pagasts

**“Pie Lielķikuliem”**

Nekustamā īpašuma kadastra Nr. 8080 008 0527

**ZEMES ROBEŽU PLĀNS**

Robežas noteiktas atbilstoši Rīgas rajona Olaines pagasta padomes 2006.gada 7.jūnija lēmumam, sēdes protokola pielikums Nr.10

Robežu plāns sastādīts pēc 2006.gada uzmērīšanas materiāliem mērogā 1: 2000.

Zemes platība ir 1.14 ha

**VALSTS ZEMES DIENESTS**

Lielrīgas reģionālā nodaļa

Rīgas biroja vadītājs			
-----------------------	--	--	--

Zemes vienību Nr.	EKSPLIKĀCIJA ZEMES LIETOŠANAS VEIDI															Meliorkārtā lauksaim. izmant. zeme
	Kopplatība ha	Lauksaim. izmant. zeme	TĀJA SKAITA					Meži	Krūmāji	Purvi	Zem ūdeņiem	T.sk.		Zem celļiem	Pārējās zemes	
			Arām-zeme	Augļu dārzī	Plavas	Ganības	Zem zivju dīķiem					Zem ēkām un pagalmiem				
	1.14	0.83	-	-	-	0.83	-	0.16	-	0.15	-	-	-	-	-	-

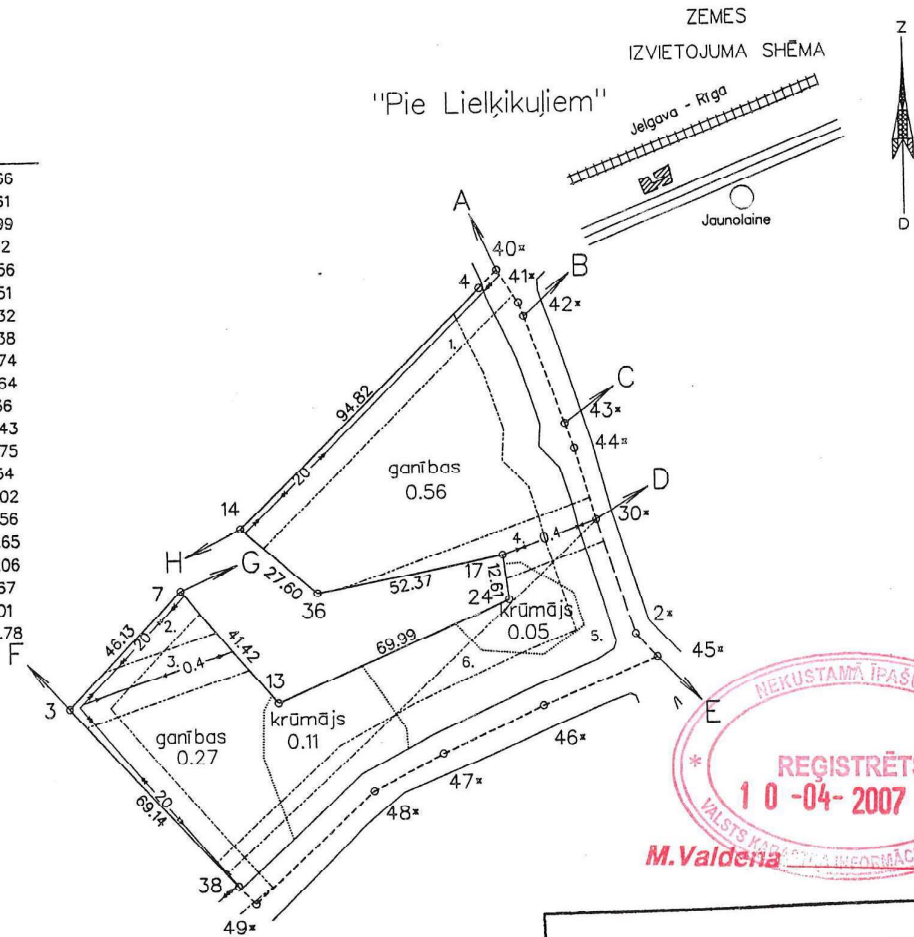
ROBEŽPUNKTU KOORDINĀTAS  
LKS92 TM

Mēroga koeficients 0.999600

	X	Y
40*	295026.69	498452.66
41*	295017.62	498458.61
42*	295013.76	498459.99
43*	294983.07	498471.02
44*	294975.98	498473.56
30*	294955.66	498479.51
2*	294923.49	498490.32
45*	294916.87	498496.38
46*	294903.77	498463.74
47*	294890.83	498435.64
48*	294880.33	498416.36
49*	294849.18	498383.43
38	294854.18	498378.75
3	294904.66	498331.54
7	294937.39	498364.02
13	294905.61	498390.56
24	294933.67	498454.65
17	294946.18	498453.06
36	294936.22	498401.67
14	294954.50	498381.01
4	295021.78	498447.78

\*-apvidū nenostiprināti robežpunkti

Platība 1.14 ha



- NEKUSTAMĀ IPAŠUMA OBJEKTA APGRŪTINĀJUMI
- 02050101 - aizsargjoslas teritorija gar elektrisko tīklu gaisvadu līniju ārpus pilsētām un ciemiem, kā arī pilsētu lauku teritorijās līdz 20 kilovoltiem 0.08 ha
  - 02050101 - aizsargjoslas teritorija gar elektrisko tīklu gaisvadu līniju ārpus pilsētām un ciemiem, kā arī pilsētu lauku teritorijās līdz 20 kilovoltiem 0.09 ha
  - 02050101 - aizsargjoslas teritorija gar elektrisko tīklu gaisvadu līniju ārpus pilsētām un ciemiem, kā arī pilsētu lauku teritorijās līdz 20 kilovoltiem 0.06 ha
  - 02050101 - aizsargjoslas teritorija gar elektrisko tīklu gaisvadu līniju ārpus pilsētām un ciemiem, kā arī pilsētu lauku teritorijās līdz 20 kilovoltiem 0.05 ha
  - 01020104 - līdz 10 km garas ūdenstece aizsargjoslas teritorija lauku apvidos 0.23 ha
  - 02030301 - aizsargjoslas teritorija gar valsts galvenajiem autoceļiem 0.28 ha

ROBEŽOJOŠĀS ZEMES

- A-B Olaines pagasta pašvaldības zeme
- B-C zemes īpašums Priežu iela 1B
- C-D Olaines pagasta pašvaldības zeme
- D-E zemes īpašums "Lielkrāmiņi"
- E-F zemes īpašums "Kikuli"
- F-G zemes īpašums "Artēzisko aku un sūkņu stacija"
- G-H zemes īpašums "Lielkikuli"
- H-A zemes īpašums "Artēzisko aku un sūkņu stacija"


**SASKAŅOTS**

- 1 - 03 - 2007

Olaines pagasta padomes priekšsēdētāja *A. Zandere*

**SASKAŅOTS**  
Meliorācijas sistēmas

Nr. 80/64 19.04.2007  
Lielrīgas reģionālās lauksaimniecības pārvaldes  
Zemes un ūdens resursu daļas vec. inspektors  
*Benita Kulpa*



1:2000



**LATVIJAS VALSTS MĒRĒNIĒKS**  
Licences Nr.145

Kadastra Nr.	8080	008	0527
--------------	------	-----	------

Rīga, Puškina iela 14:	telr. 7038500, fakss 7038466;	www.latvijasmernieks.lv
vadītāja vietn.	N.Elste/G.J.RODS	15.02.2007.
mērniece	M.Rudaks	08.11.2006.



LATVIJAS  
ĪPAŠUMU  
VĒRTĒTĀJU  
ASOCIĀCIJA

## LĪVA VĒRTĒTĀJU SERTIFIKĀCIJAS BIROJS

### ĪPAŠUMU VĒRTĒTĀJA PROFESIONĀLĀS KVALIFIKĀCIJAS SERTIFIKĀTS

NR. *53*

*Haralds Visvaldis Krūmiņš*

vārds, uzvārds

*100849-11572*

personas kods

*Nekustamā īpašuma vērtēšana*

sertificējamā darbība

Darbība sertificēta no

*2000. gada 2. novembra*

datums

Sertifikāts piešķirts

*2020. gada 16. decembrī*

datums

Sertifikāts derīgs līdz

*2025. gada 15. decembrim*

datums



*Dainis Junsts*

LĪVA Vērtētāju  
sertifikācijas biroja  
direktors