

LATVIJAS REPUBLIKA

ZEMES ROBEŽU PLĀNS

Zemes vienības kadastra apzīmējums: **27000210033**

Adrese: **Robežu iela 16, Ventspils**

Plāns izgatavots pamatojoties uz Ventspils pilsētas domes 2017.gada 07.decembra lēmumu Nr.182 "Par zemes vienību piekritību Ventspils pilsētas pašvaldībai" un Ventspils pilsētas domes 2018.gada 31.augusta rīkojumu Nr.1-15/613 "Par Ventspils pilsētas pašvaldībai piekrītošu zemes vienību robežu un platību precizēšanu un adresu piešķiršanu".

Robežas uzmērītas: 2018.gada 09.novembrī

Plāna mērogs 1:1000

Zemes vienības platība: 0.5823 ha

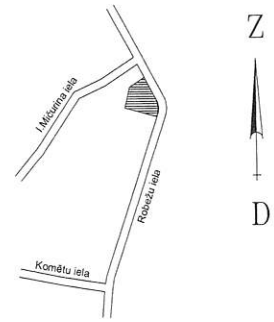


Valsts zemes dienesta
Kurzemes reģionālās nodaļas
Ventspils biroja
vecākā kadastra inženiere
I.Litavniece

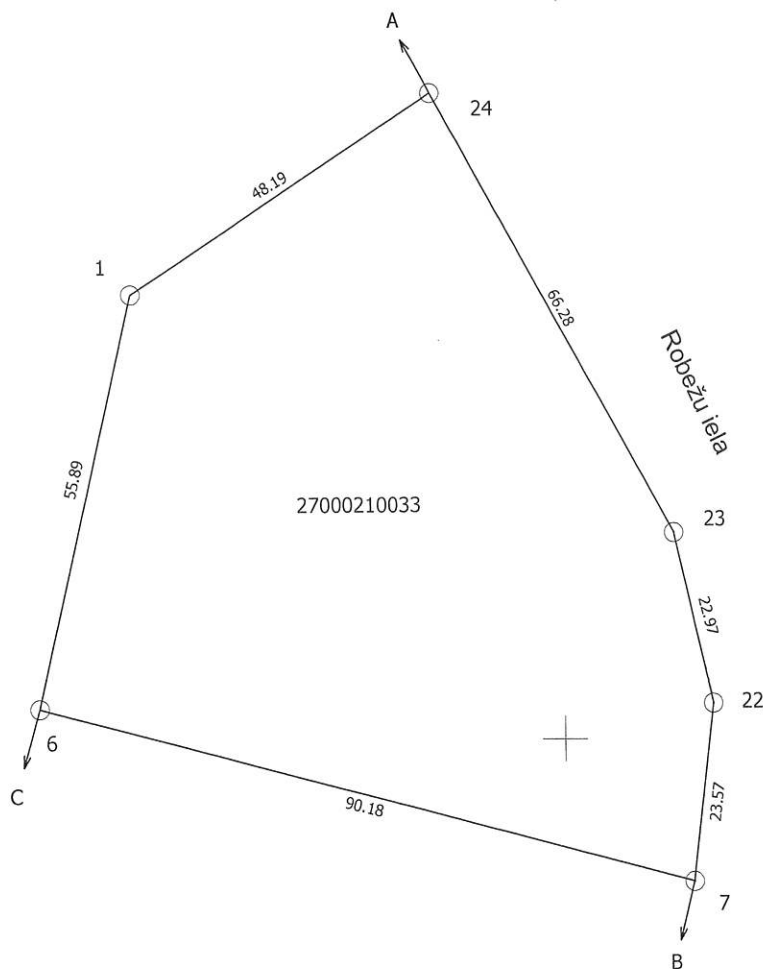
SIA "AJ Mērniecība" valdes priekšsēdētājs		Andris Janbergs	13.11.2018
Ierosinātais ir informēts par kadastrālās uzmērīšanas laikā veiktajām darbībām, to rezultātiem		Ventspils pilsētas domes pilnvarotā pārstāve Anna Bērziņa	13.11.2018

ZEMES VIENĪBA UZMĒRĪTA
LKS-92 TM
Mēroga koeficients 0.999854

ZEMES VIENĪBAS
IZVIETOJUMA SHĒMA



$x=363550$
 $y=356650$



Robežojošo zemes vienību saraksts:

- no A līdz B: 27000210027;
- no B līdz C: 27000210101;
- no C līdz A: 27000220011 - I. Mičurina iela 1A

Plāna mērogs 1:1000
Zemes vienības platība 0.5823 ha

Mērnīeks Andris Janbergs (sert. Nr. AB000000015, derīgs no 31.07.2009. līdz 30.07.2019) apliecina, ka plāns izgatavots atbilstoši Ministru kabineta 2011.gada 27.decembra noteikumiem Nr.1019 "Zemes kadastrālās uzmērīšanas noteikumi"

 Andris Janbergs 12.11.2018.

LATVIJAS REPUBLIKA

ZEMES ROBEŽU PLĀNS

Zemes vienības kadastra apzīmējums: **27000210033**

Adrese: **Robežu iela 16, Ventspils**

Plāns izgatavots pamatojoties uz Ventspils pilsētas domes 2017.gada 07.decembra lēmumu Nr.182 "Par zemes vienību piekritību Ventspils pilsētas pašvaldībai" un Ventspils pilsētas domes 2018.gada 31.augusta rīkojumu Nr.1-15/613 "Par Ventspils pilsētas pašvaldībai piekrītošu zemes vienību robežu un platību precizēšanu un adresu piešķiršanu".



Robežas uzmērītas: 2018.gada 09.novembrī

Plāna mērogs 1:1000

Zemes vienības platība: 0.5823 ha

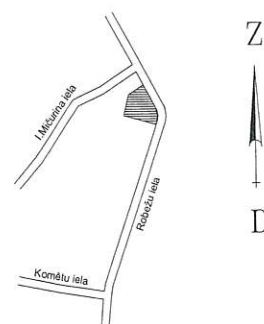


Valsts zemes dienesta
Kurzemes reģionālās nodaļas
Ventspils biroja
vecākā kadastra inženiere
I.Litavnicce

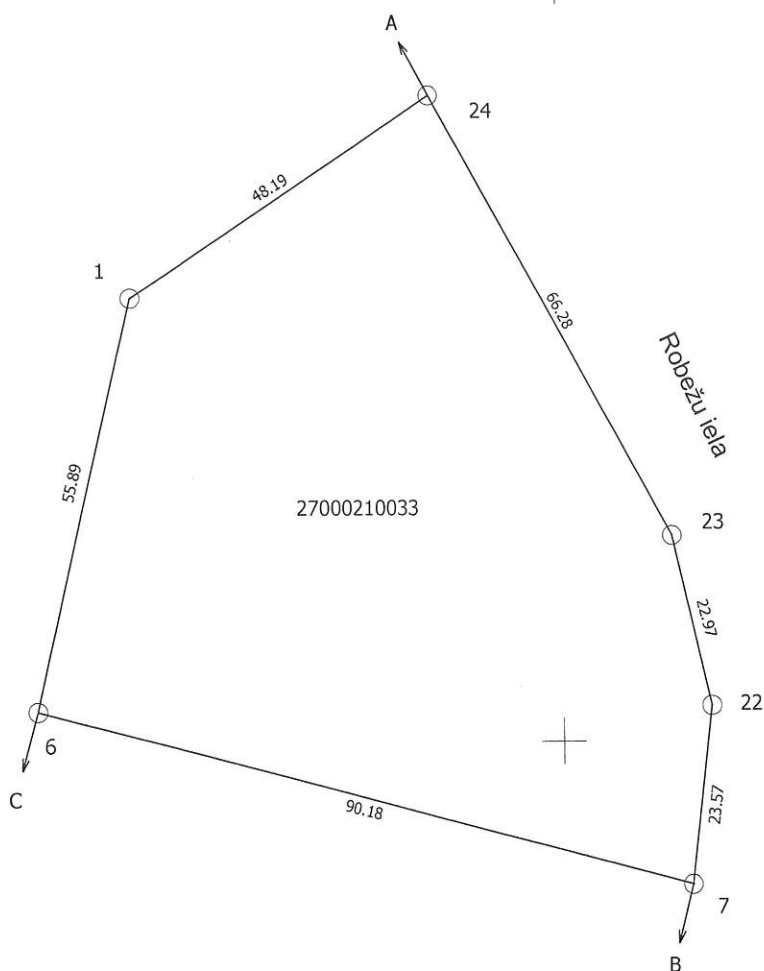
SIA "AJ Mērniecība" valdes priekšsēdētājs		Andris Janbergs	13 .11. 2018
Ierosinātājs ir informēts par kadastrālās uzmērīšanas laikā veiktajām darbībām, to rezultātiem		Ventspils pilsētas domes pilnvarotā pārstāve Anna Bērziņa	13 .11. 2018

ZEMES VIENĪBA UZMĒRĪTA
LKS-92 TM
Mēroga koeficients 0.999854

ZEMES VIENĪBAS
IZVIETOJUMA SHĒMA



$x=363550$
 $y=356650$



Robežojošo zemes vienību saraksts:

no A līdz B: 27000210027;
no B līdz C: 27000210101;
no C līdz A: 27000220011 - I. Mičurina iela 1A

Plāna mērogs 1:1000
Zemes vienības platība 0.5823 ha

Mērnieks Andris Janbergs (sert. Nr. AB000000015, derīgs no 31.07.2009. līdz 30.07.2019) apliecina, ka plāns izgatavots atbilstoši Ministru kabineta 2011.gada 27.decembra noteikumiem Nr.1019 "Zemes kadastrālās uzmēršanas noteikumi"

Andris Janbergs 12.11.2018.

LATVIJAS REPUBLIKA

SITUĀCIJAS PLĀNS

Zemes vienības kadastra apzīmējums: **27000210033**

Adrese: **Robežu iela 16, Ventspils**



Situācijas elementi uzmērīti: 2018.gada 09.novembrī

Plāna mērogs 1:1000

Zemes vienības platība: 0.5823 ha



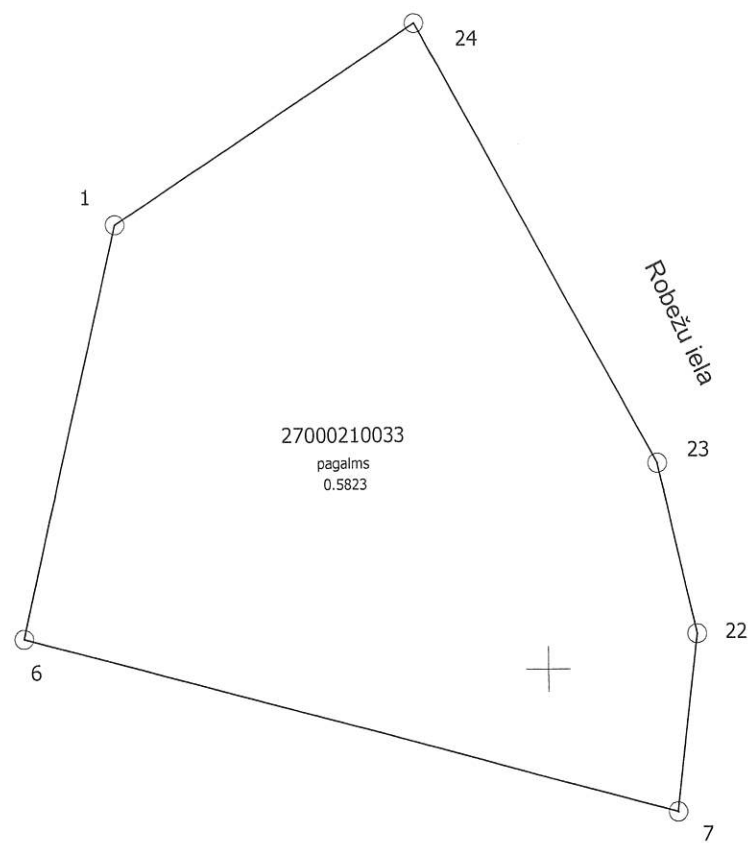
Valsts zemes dienesta
Kurzemes reģionālās nodaļas
Ventspils biroja
vecākā kadastra inženiere
I.Litavnieca

SIA "AJ Mērniecība" valdes priekšsēdētājs		Andris Janbergs	13.11.2018
Ierosinātais ir informēts par kadastrālās uzmērīšanas laikā veiktajām darbībām, to rezultātiem		Ventspils pilsētas domes pilnvarotā pārstāve Anna Bērziņa	13.11.2018

ZEMES LIETOŠANAS VEIDU EKSPĻIKĀCIJA

Zemes vienības platība ha	ZEMES LIETOŠANAS VEIDU EKSPĻIKĀCIJA														
	Lauksaimniecībā izmantojamā zeme	TAJĀ SKAITĀ					Meži	Krūmāji	Purvi	Ūdens objektu zeme	tajā skaitā		Zeme zem ēkām un pagalmiem	Zeme zem ceļiem	Pārējās zemes
		Arauzeme	Augļu dārzi	Plāvas	Ganības	zem ūdeņiem					zem zivju dīķiem				
0.5823	—	—	—	—	—	—	—	—	—	—	—	0.5823	—	—	

x=363550
y=356650



Plāna mērogs 1:1000

Mērnieks Andris Janbergs (sert. Nr. AB000000015, derīgs no 31.07.2009. līdz 30.07.2019) apliecina, ka plāns izgatavots atbilstoši Ministru kabineta 2011.gada 27.decembra noteikumiem Nr.1019 "Zemes kadastrālās uzmērīšanas noteikumi"

Andris Janbergs

12.11.2018.