


LR VZD VIDUSDAUGAVAS REĢIONĀLĀ NODAĻA

**BŪVES
TEHNISKĀS INVENTARIZĀCIJAS LIETA**

Numurs: 32010010201014-01

Lapu skaits: _____



BŪVES KADASTRA APZĪMĒJUMS

32010010201014

Škūnis- garāža

(Būves nosaukums)

ADRESE: Aizkraukles rajons
Aizkraukle
Rūpniecības iela 1a
Pasta indekss 5101

Tehniskās inventarizācijas darbu izpildītāji: Aivars Jaudzems

Izpildes datums: 17/04/2002

Tehniskās inventarizācijas darbu pārbaudītājs: Aivars Jaudzems

Pārbaudes datums:

Zipu par
aizliegumiem un
apgrūtinājumiem nav.

24. 04. 2002


LR VZD reģionālās nodaļas vadītājs

A. JAUDZEMS

(Vārds, Uzvārds)

(paraksts)

Datums: 0 -04- 2002 gada " ____ " _____



INFORMĀCIJA PAR PASŪTĪJUMU

1. Tehniskās inventarizācijas lietas numur: 32010010201014-01
2. Būves nosaukums: Šķūnis
3. Būves kadastra apzīmējums: 32010010201014
4. Būves adrese: Aizkraukles rajons, Aizkraukle, Rūpniecības iela 1a, Pasta indekss 5101
5. Pēdējās apsekošanas datums: 30/07/2001
6. Tehniskās inventarizācijas pasūtītāji: Latvijas Pasts BO VAS
7. Pasūtījuma pieņemšanas datums: 08/11/2001
8. Tehniskās inventarizācijas darbu izpildītā Aivars Jaudzems
9. Izpildes datums: 17/04/2002
10. Tehniskās inventarizācijas darbu pārbaudītājs Aivars Jaudzems
11. Pārbaudes datums:
12. Iesniegtie dokumenti:
 - Pasūtījuma pieteikums
 - Nr. 2-25/586 08/11/2001 Aizkraukles pasts
13. Tehniskās inventarizācijas veids: Būves pilna atkārtotā tehniskā inventarizācija
14. Pasūtījuma izpildes termiņš (d.d.): 22
15. Pasūtījuma pieņēmējs: Rasma Kristapsone

INFORMĀCIJA PAR BŪVI

- Būves lietošanas veids:** 1242 Garāžu ēkas
- Būves kapitalitātes grupa:** V grupa
- Būves ārsienu materiāls:** 05 Koks
- Būves stāvu skaits:**
- 4.1. Virszemes: 1
 - 4.2. Pazemes: 0
- Ekspluatācijas uzsākšanas gads:** 1980
- Ekspluatācijā pieņemšanas gads:**
- Būves konstruktīvā elementa apraksts:**
- 7.1. Būves pamati Vieglobetons normāli
 - 7.2. Būves ār sienas Koks normālas
 - 7.4. Būves jumts Azbestcimenta loksnes labs
- Būves fiziskais nolietojums (%):** 25
- Būves apbūves laukums (kv.m.):** 129.2
- Būvtilpums (kub.m.):** 426
- Būves kopējā platība (kv.m.):** 129.2
- Būves lietderīgā platība (kv.m.):** 129.2
- 12.1. Dzīvokļu platība (kv.m.): 0
 - 12.2. Nedzīvojamo telpu platība (kv.m.): 129.2
- Telpu grupu skaits būvē:** 1
- Dzīvokļu skaits būvē:** 0
- Izbūvētais būvniecības objekts:**
- 15. 4. Elektroapgāde
- Patvaļīgās būvniecības pazīmes:** - Nav

BŪVES EKSPLIKĀCIJA

Būves kopējā platība (kv.m.) 129.2

Būves lietderīgā platība (kv.m.): 129.2

Dzīvokļu kopējā platība (kv.m.): 0

Dzīvokļu platība (kv.m.): 0

Dzīvojamā platība (kv.m.): 0

Dzīvokļu paligtelpu platība (kv.m.) 0

Dzīvokļu ārtelpu platība (kv.m.) 0

Nedzīvojamo telpu platība (kv.m.): 129.2

Nedzīvojamo iekštelpu platība (kv.m.) 129.2

Nedzīvojamo ārtelpu platība (kv.m.) 0

Būves koplietošanas paligtelpu platība (kv.m.) 0

Koplietošanas iekštelpu platība (kv.m.) 0

Koplietošanas ārtelpu platība (kv.m.) 0

Telpu grupas numurs: 001

Telpu grupas adreses numurs:

Telpu grupas izmantošanas veids: 1242 Garāžas telpu grupa

Telpu grupas platību eksplikācija:

Nedzīvojamo telpu platība (kv.m.): 129.2

Nedzīvojamo iekštelpu platība (kv.m.): 129.2

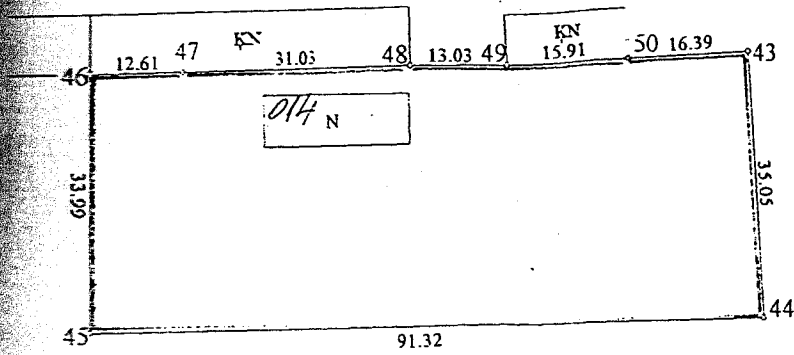
Nedzīvojamo ārtelpu platība (kv.m.): 0

Telpu grupas telpu eksplikācija:

№	Telpas numurs	Telpas nosaukums	Telpas veids	Telpas platība (kv.m.)	Telpas augstums (m)	Patvaļīgas būvniecības pazīme
1	1	Šķūnis	Nedzīvojamā iekštelpa	129.2	3.3	

BŪVES NOVĪETNES SHĒMA

Dzelzceļnieku iela



Mērogs 1 : 1 000

Kadastra apzīmējums: 3201, 001, 0201, 014

BŪVES 1 STĀVA PLĀNA SHĒMA.

19.00

6.80

$\frac{1}{129.2}$

Plāns izkopēts no NIVB arhīva materiāliem
bez salīdzināšanas ar faktisko stāvokli dabā