

LR VZD LIELRĪGAS REĢIONĀLĀ NODAĻA

TELPU GRUPAS
TEHNISKĀS INVENTARIZĀCIJAS LIETA

Numurs: 74560060503001005-01

Lapu skaits: 6 (sešas)

TELPU GRUPAS KADASTRA APZĪMĒJUMS

74560060503001005

Pasts

(Telpu grupas nosaukums)

ADRESE: Ogres raj.
Ķeipenes pag.
Ķeipene
Krustiņi-1
Pasta indekss LV-5062

Tehniskās inventarizācijas darbu izpildītāji:  Uldis Lesiņš


Izpildes datums: 01/03/2005

Tehniskās inventarizācijas darbu pārbaudītājs:  Laila Kļava

Pārbaudes datums: 01/03/2005


LR VZD reģionālās nodaļas vadītājs

VZD Lielrīgas reģionālās nodaļas
PIP Būvju telpu grupas inventarizācijas
daļas Ogres rajons sektora vadītāja


(paraksts)
Laila Kļava

Datums: _____ . gada " _____ " _____

01-03-2005



INFORMĀCIJA PAR PASŪTĪJUMU

1. Tehniskās inventarizācijas lietas numurs: 74560060503001005-01
2. Telpu grupas nosaukums: Pasts
3. Telpu grupas kadastra apzīmējums: 74560060503001005
4. Telpu grupas adrese: Ogres raj., Ķeipenes pag., Ķeipenē Krustīņi-1, pasta indekss LV-5062
5. Būves pēdējās apsekošanas datums: 01/04/1999
6. Tehniskās inventarizācijas pasūtītāji: Latvijas Pasts VAS
7. Pasūtījuma pieņemšanas datums: 08/02/2005
8. Tehniskās inventarizācijas darbu izpildītāji: Uldis Lesiņš
9. Izpildes datums: 01/03/2005
10. Tehniskās inventarizācijas darbu pārbaudītājs: Laila Kļava
11. Pārbaudes datums: 01/03/2005
12. Iesniegtie dokumenti
 - Pasūtījuma pieteikums
 - Nr. 143113 08/02/2005 VAS Latvijas pasts
 - Zemesgrāmatu akts vai zemesgrāmatu nodaļas izziņa par īpašumiem, īpašuma tiesības uz kuriem ir nostiprinātas zemesgrāmatā
 - Nr. 313 06/06/2004 Ogres zemesgrāmatu nodaļa
13. Tehniskās inventarizācijas veids: Telpu grupas pilna atkārtotā tehniskā inventarizācija
14. Apsekošanas datums: 23/02/2005
15. Pasūtījuma izpildes termiņš (d.d.): 15
16. Pasūtījuma pieņēmējs: Dzintra Potapova

INFORMĀCIJA PAR BŪVI

1. Būves kadastra apzīmējums: 74560060503001
2. Būves galvenais izmantošanas veids: 1122 Triju vai vairāku dzīvokļu mājas
3. Būves kapitalitātes grupa: III grupa
4. Būves ārsienu materiāls: 01 Ķieģeļu mūris
5. Būves stāvu skaits:
- 5.1. Virszemes: 2
 - 5.2. Pazemes: 1
6. Eksploatācijas uzsākšanas gads: 1920
8. Būves fiziskais nolietojums (%): 50
9. Būves apbūves laukums (kv.m.): 705.7
10. Būvtilpums (kub.m.): 3394
11. Būves kopējā platība (kv.m.): 821.2
12. Būves lietderīgā platība (kv.m.): 663.3
- 12.1. Dzīvokļu platība (kv.m.): 173.8
 - 12.2. Nedzīvojamo telpu platība (kv.m.): 489.5
13. Telpu grupu skaits būvē 12
14. Dzīvokļu skaits būvē: 3

INFORMĀCIJA PAR TELPU GRUPU

1. Telpu grupas nosaukums: Pasts
2. Telpu grupas numurs būvē: 005
3. Telpu grupas izmantošanas veids: 1241 Sakaru, stacijas, termināla telpu grupa
5. Telpu skaits telpu grupā: 4
6. Telpu grupas novietojums būvē:
 - 6.1. Augstākā stāva numurs: 1
 - 6.2. Zemākā stāva numurs: 1
7. Telpu grupas kopējā platība (kv.m.): 47.7
8. Telpu grupas vidējais augstums (m.): 2.85
9. Telpu grupas labiekārtojums:
 9. 3. Vietējā krāsns apkure
 9. 4. Elektroapgāde
 9. 5. Aukstā ūdens apgāde
 9. 6. Karstā ūdens apgāde
 9. 8. Kanalizācija
11. Apsekošanas datums: 23/02/2005
12. Patvaļīgās būvniecības pazīmes: - Nav

TELPU GRUPAS EKSPLIKĀCIJA

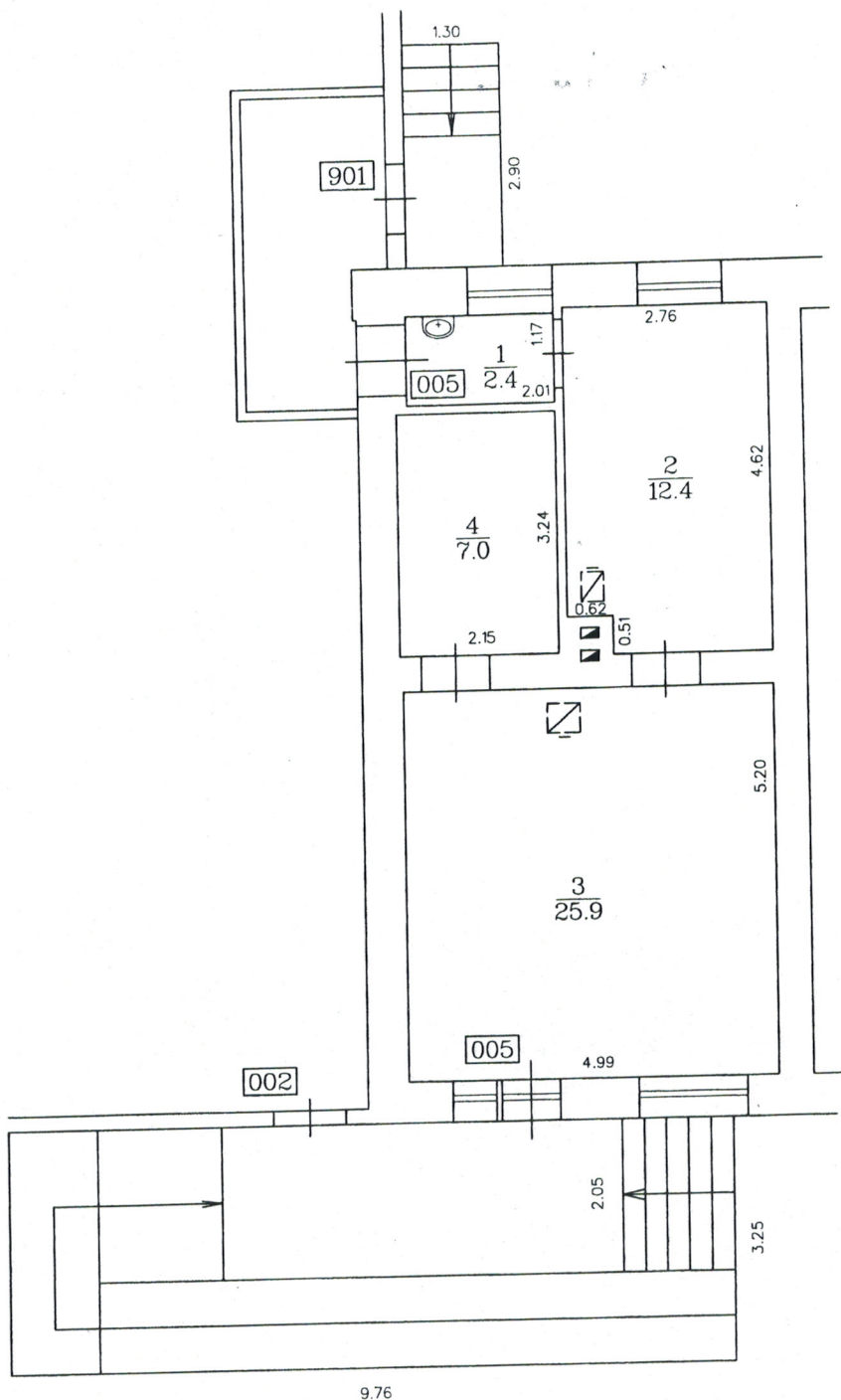
Kopējā platība (kv.m.): 47.7

Nedzīvojamo telpu kopējā platība (kv.m.): 47.7

Nedzīvojamo iekštelpu platība (kv.m.): 47.7

Telpas numurs	Stāvs	Telpas nosaukums	Telpas veids	Telpas platība (kv.m.)	Telpas augstums (m)	Patvaļīgās būvniecības pazīme
1	1	Gaitenis	Nedzīvojamā iekštelpa	2.4	2.85	
2	1	Kabinets	Nedzīvojamā iekštelpa	12.4	2.85	
3	1	Zāle	Nedzīvojamā iekštelpa	25.9	2.85	
4	1	Noliktava	Nedzīvojamā iekštelpa	7	2.85	

TELPU GRUPAS STĀVA PLĀNS



9.76

Telpu grupas kadastra apzīmējums 7456 006 0503 001 005

ADRESE:
Ogres raj. Ķeipenes pagasts, KRUSTIŅI

1.stāvs
h= 2.85

Izpildīja: *[Signature]* U. Lesiņš

2005.g. 23.II

M 1 : 100